

## Table des matières

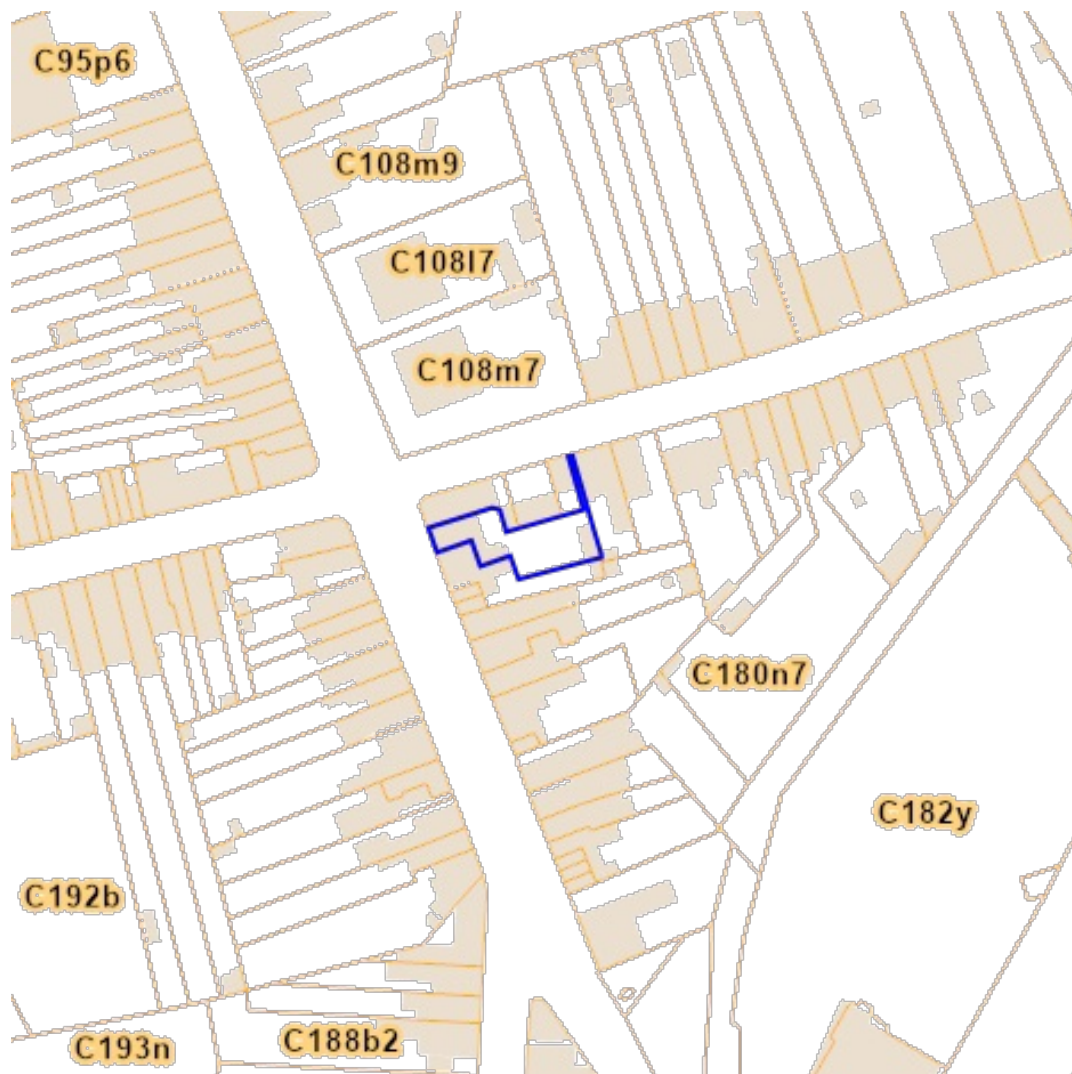


Cadastre.....	2
Projet Informatique de Cartographie Continue (PICC).....	3
Atlas des voiries vicinales de 1841 – Série.....	4
Carte archéologique.....	5
Guide Communal d'Urbanisme (GCU).....	6
Guide Régional d'Urbanisme (GRU).....	7
Inventaire du Patrimoine Immobilier Culturel (IPIC).....	8
Lotissements (LOT).....	9
Périmètres de remembrement urbain (PRU).....	10
Plan de secteur en vigueur (version coordonnée vectorielle).....	11
Plan Habitat Permanent.....	13
Schéma de Développement Communal (SDC).....	14
Schéma d'Orientation Local (SOL).....	15
SEVESO - Série.....	16
Patrimoine - Biens classés et zones de protection - Série.....	17
Patrimoine - Biens en liste de sauvegarde - Série.....	18
Patrimoine - Biens exceptionnels - Série.....	19
Patrimoine - Biens mondial UNESCO - Série.....	20
Périmètres de reconnaissance économique (PRE).....	21
Rénovation urbaine.....	22
Revitalisation urbaine.....	23
Sites à réaménager de droit (SAR).....	24
Sites à réaménager (inventaire) - Série.....	25
Orthophotos 1994-2000.....	26
Orthophotos 2001-2003 panchromatiques.....	27
Orthophotos - dernière campagne disponible.....	28
Schéma Directeur Cyclable - Série.....	29
Aléa d'inondation (en vigueur) - Série.....	30
LIDAXES - Axes de concentration du ruissellement et données associées - Série.....	31
Plans d'assainissement (PASH).....	32
Zones inondables (en vigueur) - Directive Inondation 2007/60/CE – Série.....	33
Conservation de la nature - Série.....	34
Réseau Natura 2000 en vigueur - Série.....	35
Atlas du karst - Série.....	37
Carte des Principaux Types de Sols.....	38
Carte Numérique des Sols - Série.....	39
Etat des sols - Inventaire des terrains pollués et potentiellement pollués.....	40
Parcellaire agricole anonyme (situation 2022).....	41
Région agricole.....	43
Zones de consultation de la DRIGM - Série.....	44
Arbres et haies remarquables - Série.....	45
Zones d'Initiative Privilégiée (ZIP).....	46
Aménagement foncier - Série.....	47

### Légende

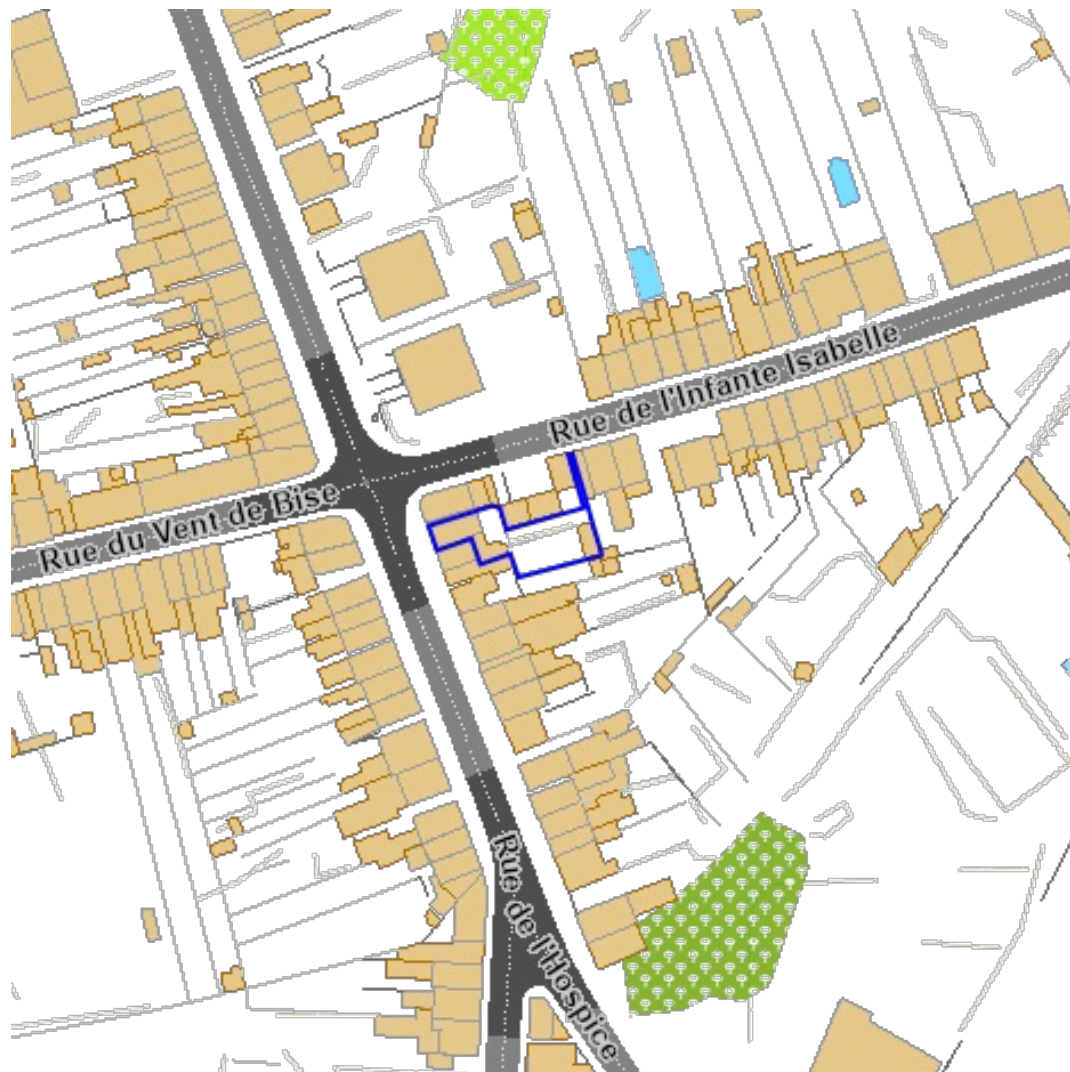
résultat dans carte

résultat dans parcelle

**Sources**

General Administration of the Patrimonial Documentation

[WMS Cadastral Layers](#)



Sources  
Service public de Wallonie (SPW)  
[WMS TOPOGRAPHIE\\_PICC\\_VDIFF](#)

[Consulter sur WalOnMap.be](#)

[Consulter sur WalOnMap.be](#)**Sources**


Service public de Wallonie (SPW)

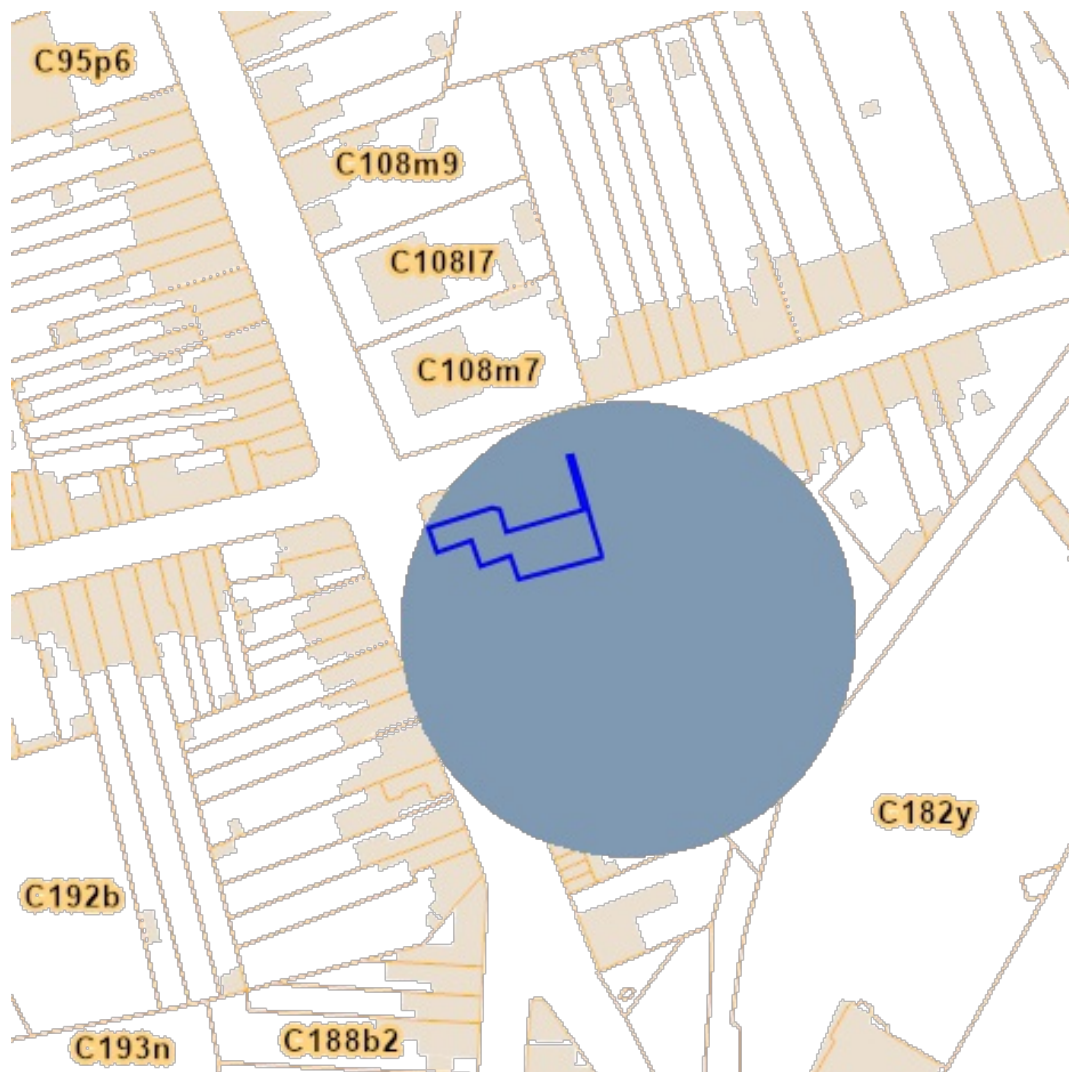
[WMS PLAN REGLEMENT ATLAS VV MODIF](#)**Value**

High : 0 - Low : 0

Modifications encodées

Modifications non encodées

 Plans Primitifs de l'Atlas de 1841 < 1/50.000




[Consulter sur WalOnMap.be](#)

**Sources**  
Service public de Wallonie (SPW)  
[WMS AMENAGEMENT TERRITOIRE CAW](#)



■ Carte archéologique

Propriété	Valeur
LIENDOC	<a href="https://territoire.wallonie.be/fr/liendoc/CAW/55022-CAW-0001-01">https://territoire.wallonie.be/fr/liendoc/CAW/55022-CAW-0001-01</a>



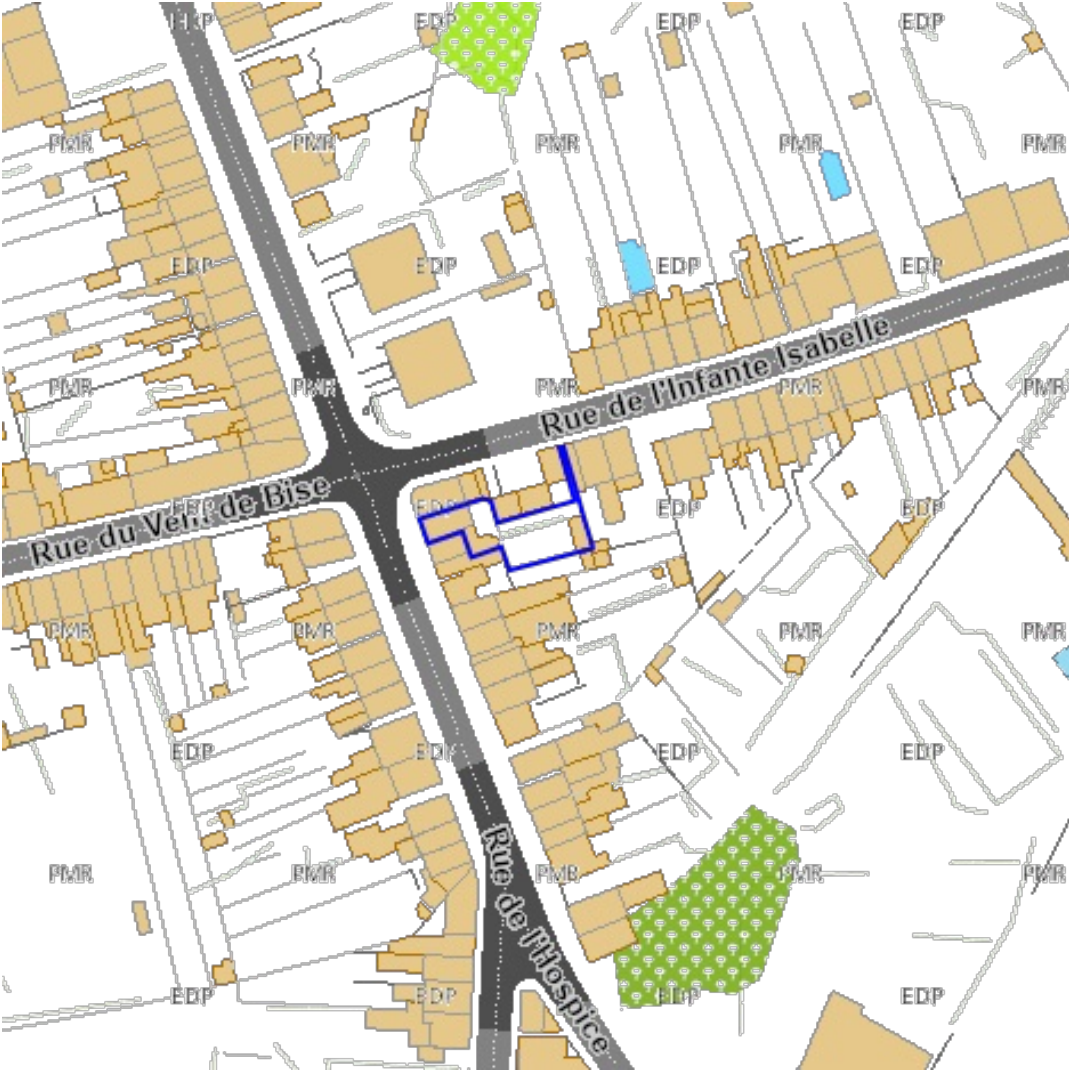
[Consulter sur WalOnMap.be](#)

**Sources**  
Service public de Wallonie (SPW)  
[WMS AMENAGEMENT TERRITOIRE GCU](#)

-  Anciennement Règlements Communaux d'Urbanisme
-  Anciennement Règlements Communaux de Bâtisse

Propriété	Valeur
LIENDOC	<a href="https://territoire.wallonie.be/fr/liendoc/GCU_VIEW/55022-RCU-0001-01">https://territoire.wallonie.be/fr/liendoc/GCU_VIEW/55022-RCU-0001-01</a>



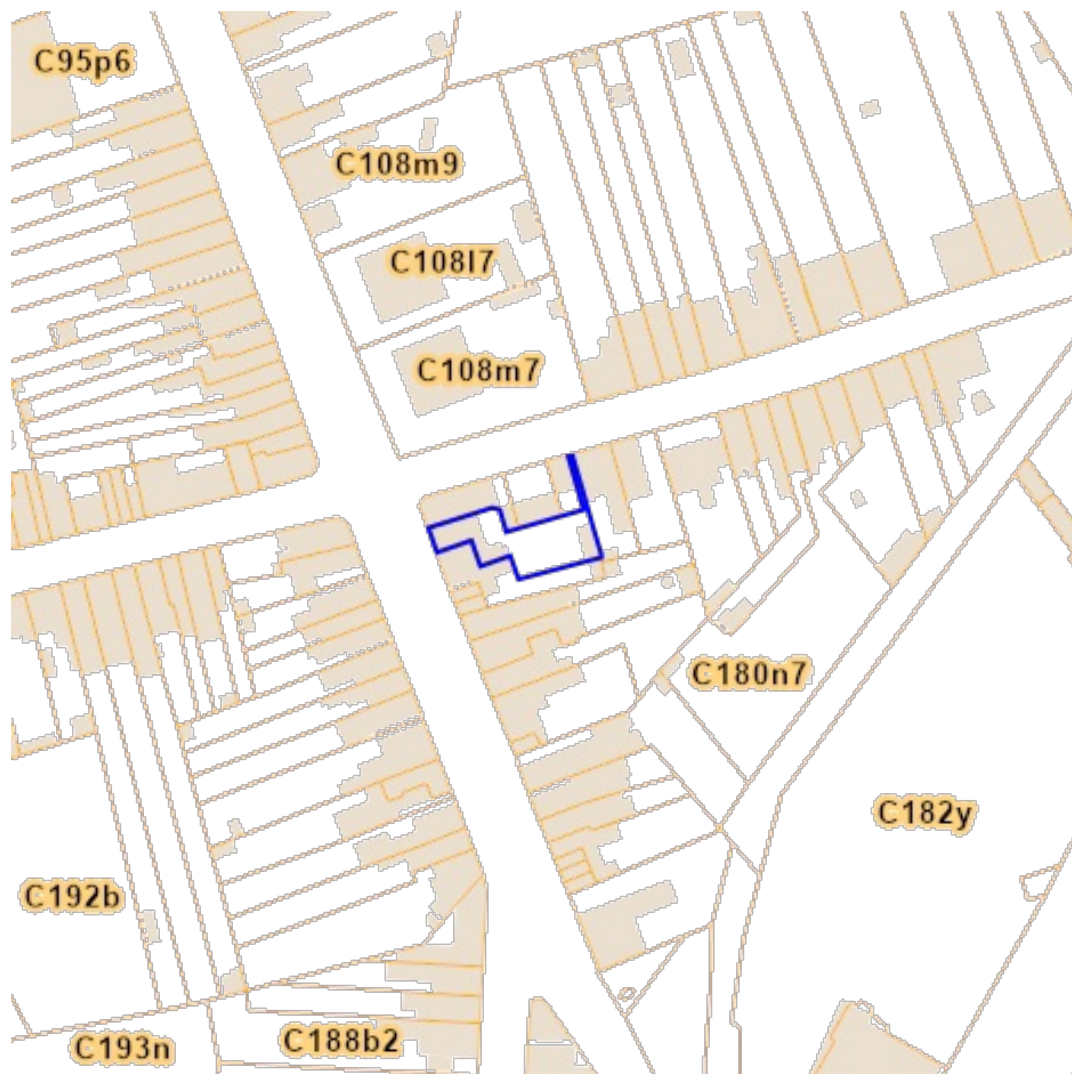


[Consulter sur WalOnMap.be](#)

Sources  
Service public de Wallonie (SPW)  
[WMS AMENAGEMENT TERRITOIRE GRU](#)

- Zones Protégées en matière d'Urbanisme  
Représentation par zones géographiques
- Plateau Limoneux Hennuyer
  - Plateau Limoneux Brabançon
  - Condroz
  - Hesbaye
  - Pays de Herve
  - Fagne-Famenne
  - Ardenne
  - Lorraine
  - Projet de GRU
  - GRU

Propriété	Valeur
LIENDOC	<a href="https://territoire.wallonie.be/fr/liendoc/GRU_VIEW/55022-REP-0001-01">https://territoire.wallonie.be/fr/liendoc/GRU_VIEW/55022-REP-0001-01</a>
LIENDOC	<a href="https://territoire.wallonie.be/fr/liendoc/GRU_VIEW/55022-RMR-0001-01">https://territoire.wallonie.be/fr/liendoc/GRU_VIEW/55022-RMR-0001-01</a>

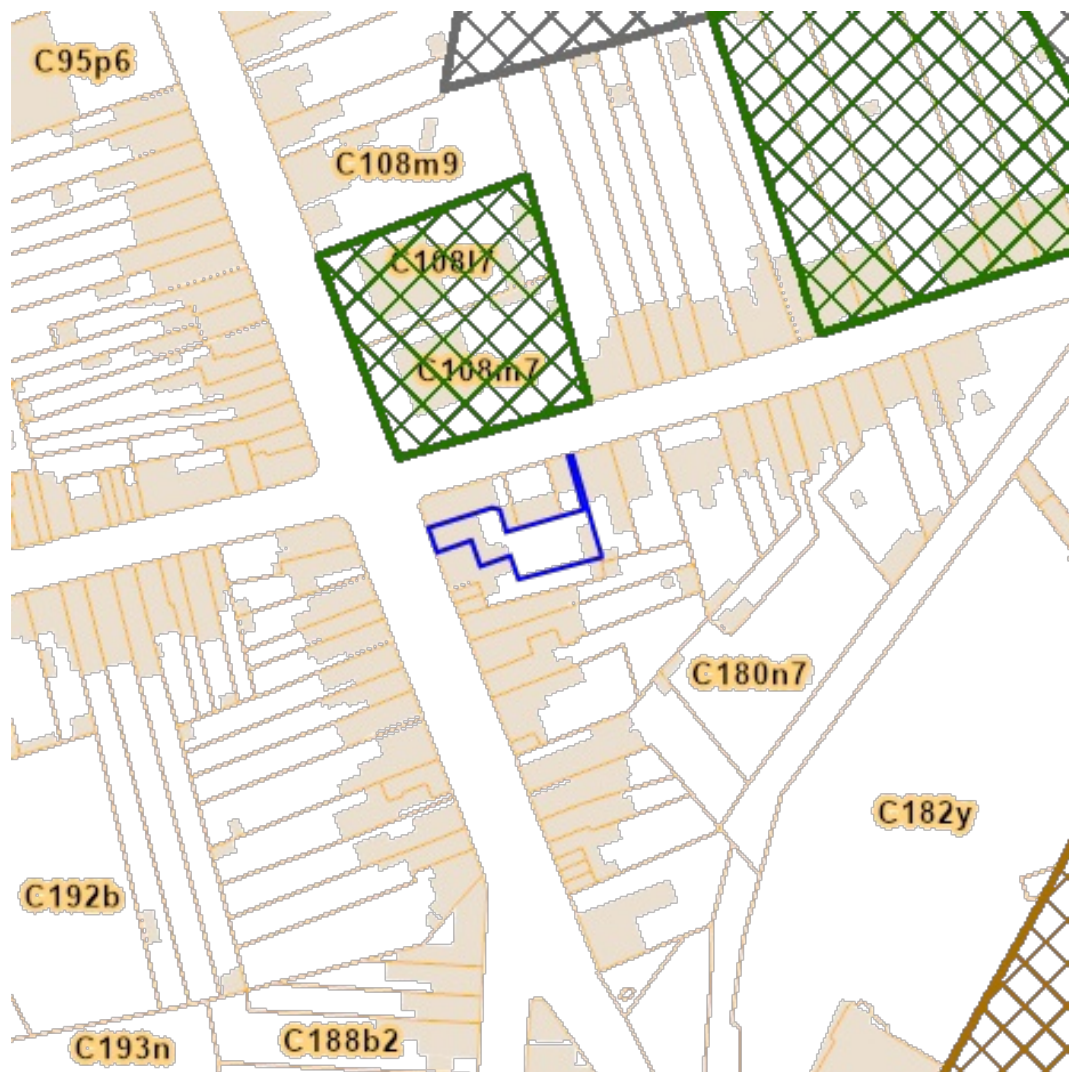
[Consulter sur WalOnMap.be](#)**Sources**

Service public de Wallonie (SPW)

[WMS AMENAGEMENT TERRITOIRE IPIC](#)**Nature**

-  Monument (pastillé)
-  Ensemble (pastillé)
-  Monument
-  Ensemble





[Consulter sur WalOnMap.be](#)

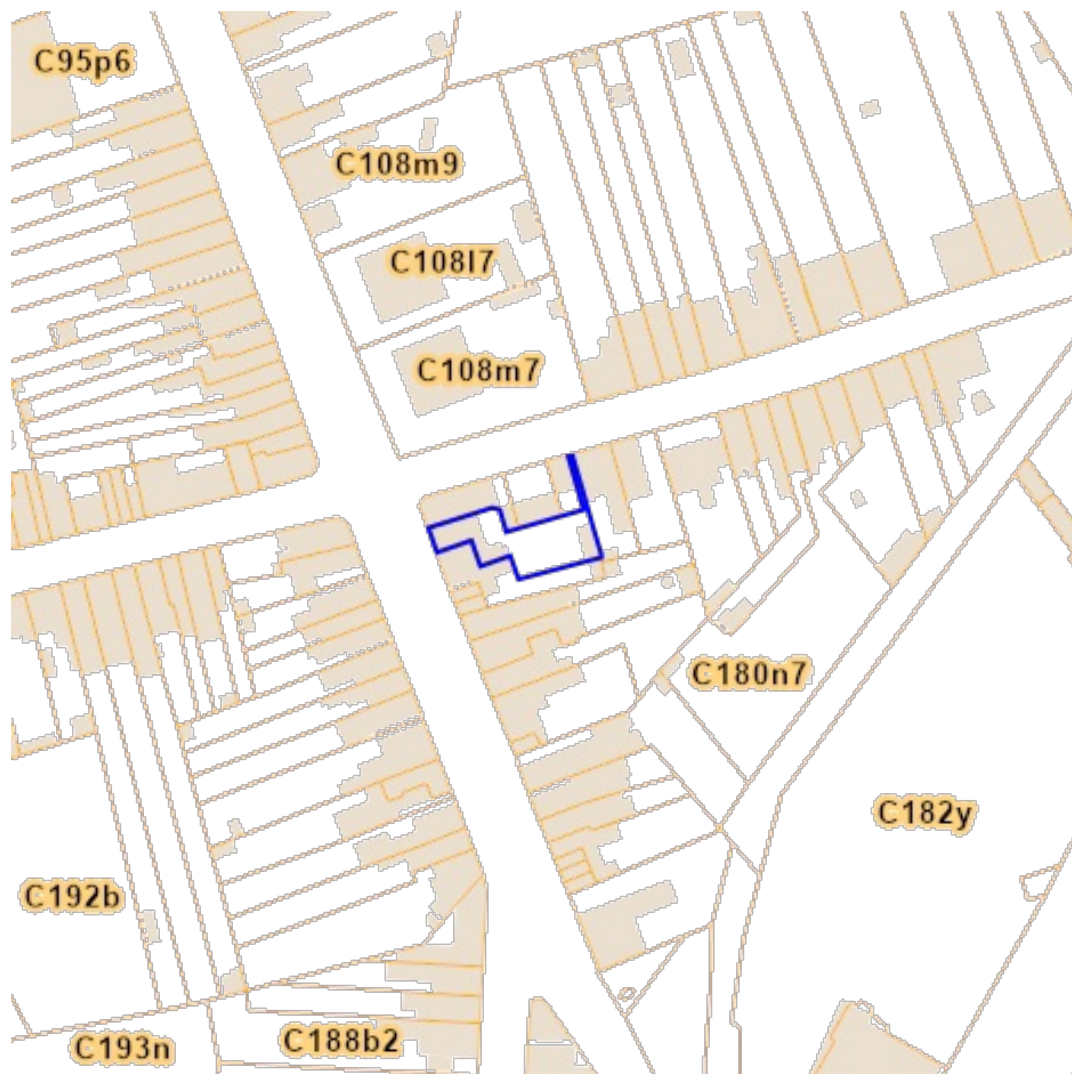
Sources

Service public de Wallonie (SPW)

[WMS AMENAGEMENT TERRITOIRE LOT](#)

Lotissements

-  Accord (avant 1962)
-  Permis (après 1962)
-  Permis d'urbanisation
-  Valeur de RUE
-  Renonciation partielle
-  Péremption partielle
-  Péremption présumée partielle
-  Annulation partielle
-  Pas ou plus en vigueur




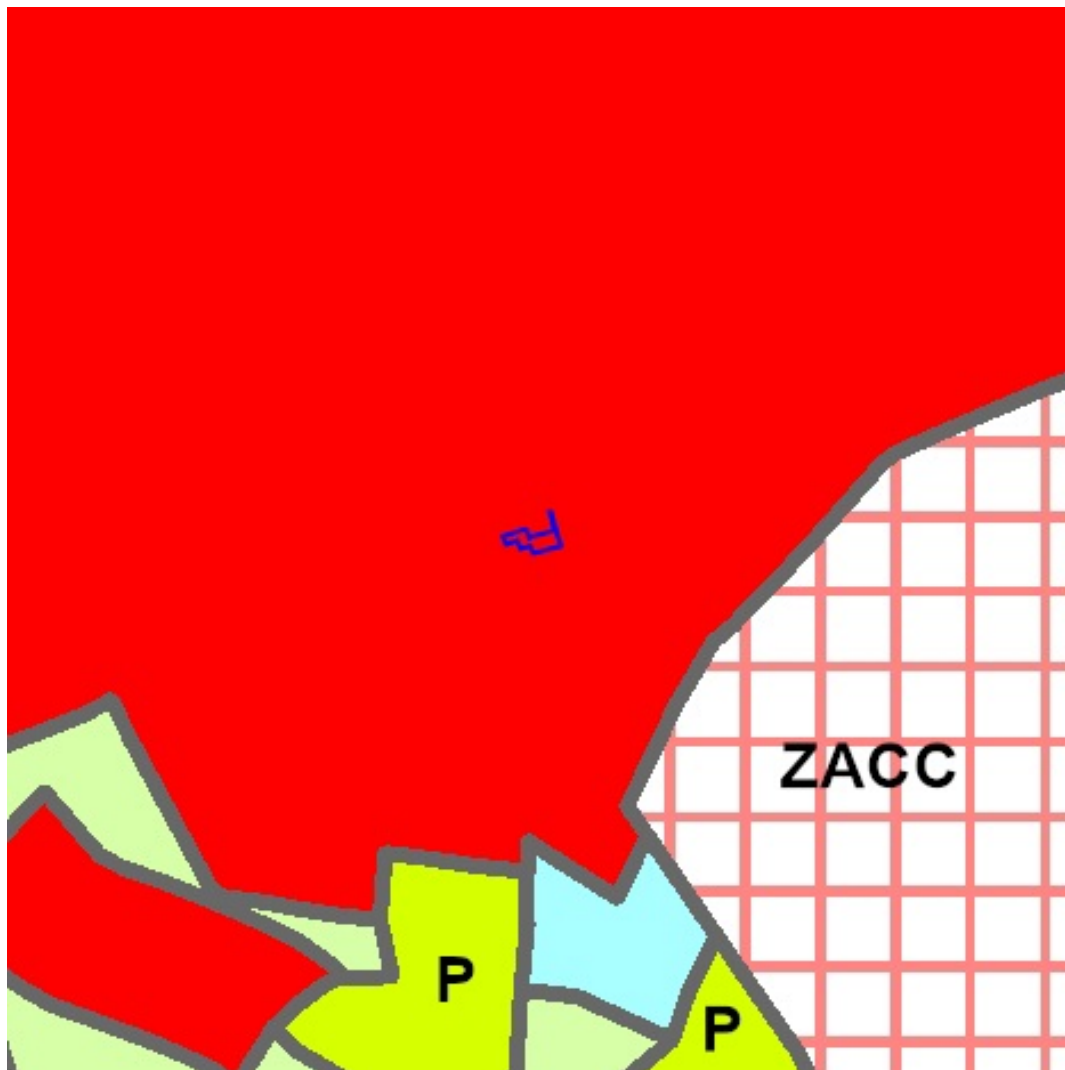
[Consulter sur WalOnMap.be](#)

**Sources**

Service public de Wallonie (SPW)

[WMS AMENAGEMENT TERRITOIRE RMBMT\\_URB](#)

 Périmètres de remembrement urbain



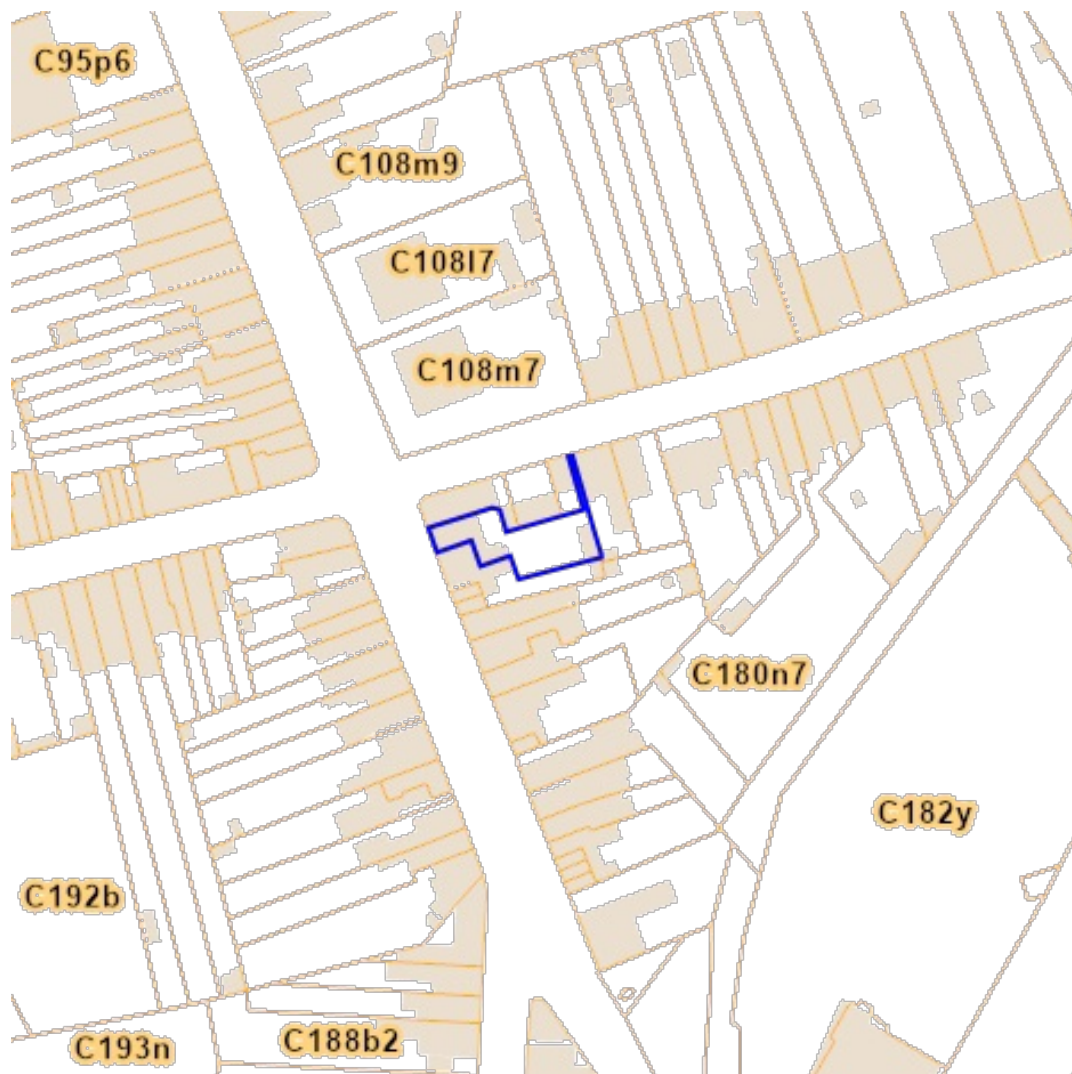
[Consulter sur WalOnMap.be](#)

**Sources**  
Service public de Wallonie (SPW)  
[WMS AMENAGEMENT TERRITOIRE PDS](#)

# Etiquettes des Secteurs d'aménagement (1978)

## Plan de secteur d'origine


- Habitat
- Habitat à caractère rural
- Habitat vert
- Services publics et équipements communautaires
- Centre d'enfouissement technique
- Centre d'enfouissement technique désaffecté
- Loisirs
- Servitude particulière
- Activité économique mixte
- Activité économique industrielle
- Activité économique spécifique Agro-Economique
- Activité économique spécifique Grande Distribution
- Activité économique spécifique Risque majeur
- Dépendances d'extraction
- Extraction à destination agricole
- Extraction à destination forestière
- Extraction à destination espaces verts
- Extraction à destination zone naturelle
- Aménagement communal concerté
- Aménagement communal concerté à caractère économique
- Enjeu communal
- Enjeu régional
- Agricole
- Forestière
- Espaces verts
- Naturelle
- Parc
- Eau
- Non affectée ("zone blanche")
- Extension de zone d'extraction
- Réservation d'infrastructure principale
- Liaisons écologiques
- Intérêt culturel, historique ou esthétique
- Intérêt paysager
- Périmètres de points de vue remarquable
- Points de vue remarquable
- Voie navigable existante
- Voie navigable en projet
- Ligne HT existante
- Ligne HT en projet
- Ligne ferroviaire existante
- Ligne ferroviaire en projet
- Canalisations existantes
- Canalisations en projet
- Autoroute existante
- Autoroute en projet
- Route de liaison existante
- Route de liaison en projet
- En vigueur
- Annulation
- En vigueur
- Annulation
- Prescriptions supplémentaires
- Mesures d'aménagement
- Limites communales du PdS
- Secteurs d'aménagement (1978)

[Consulter sur WalOnMap.be](#)**Sources**

Service public de Wallonie (SPW)

[WMS AMENAGEMENT TERRITOIRE PLANHP](#) Plan Habitat Permanent



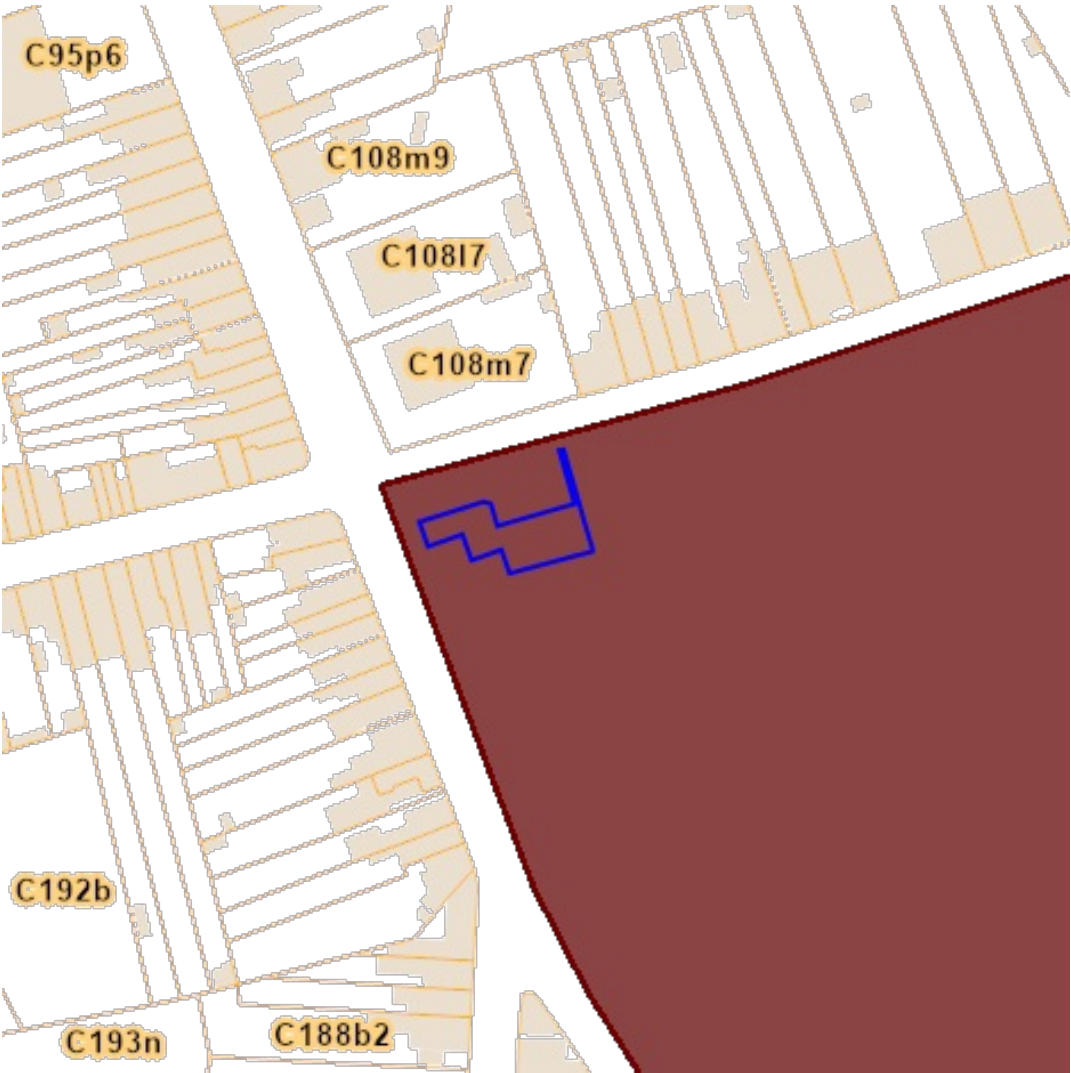


[Consulter sur WalOnMap.be](#)

**Sources**  
Service public de Wallonie (SPW)  
[WMS AMENAGEMENT TERRITOIRE\\_SDC](#)

 Schéma de Développement Communal (SDC)

Propriété	Valeur
LIENDOC	<a href="https://territoire.wallonie.be/fr/liendoc/SDC_VIEW/55022-SSC-0001-02">https://territoire.wallonie.be/fr/liendoc/SDC_VIEW/55022-SSC-0001-02</a>



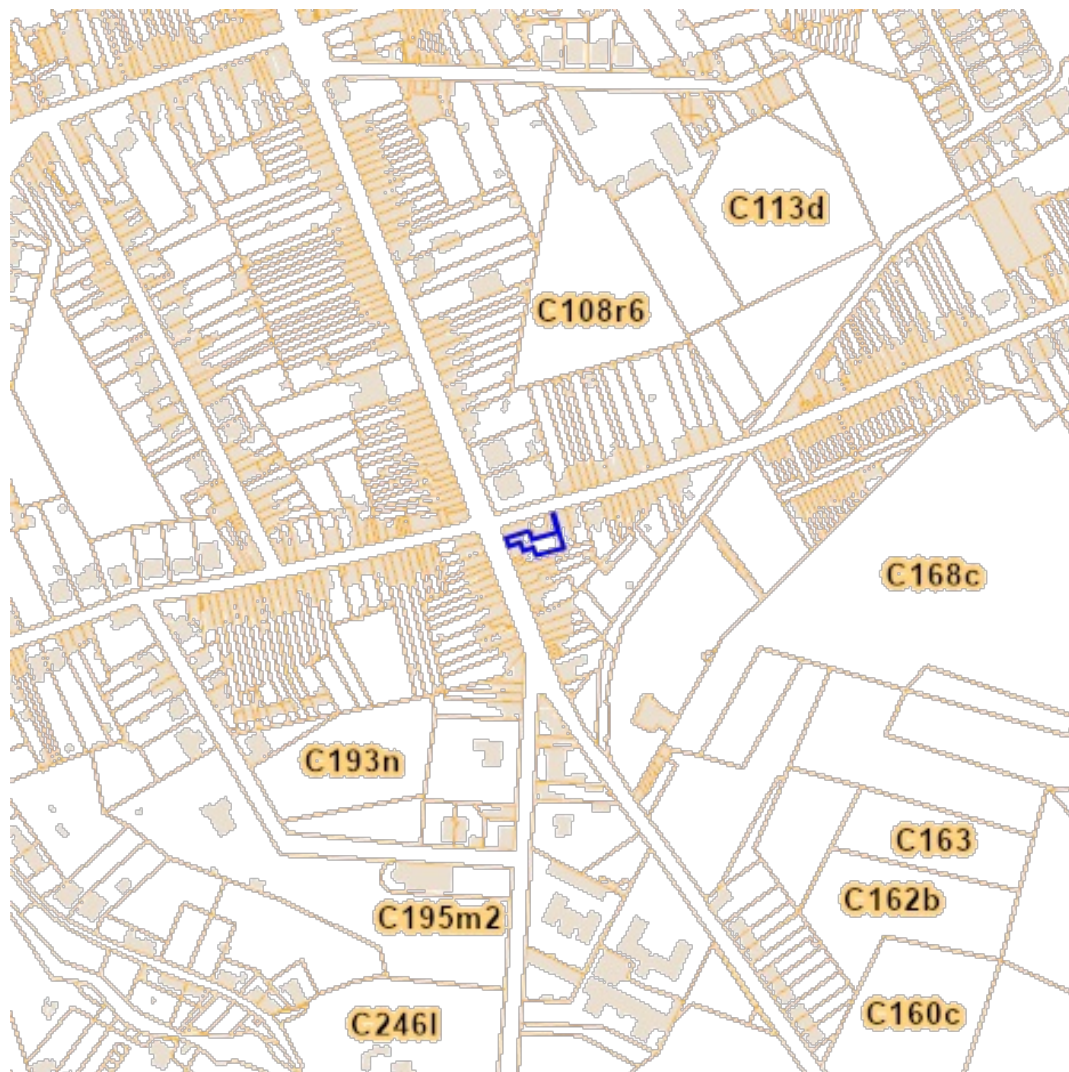
[Consulter sur WalOnMap.be](#)

Sources  
Service public de Wallonie (SPW)  
[WMS AMENAGEMENT TERRITOIRE SOL](#)

Schéma d'Orientation Local (SOL)

- PROJET\_SOL
- SOL
- Anciennement PCA, PCAD ou PCAR
- Anciennement RUE
- Anciennement PLD
- Anciennement SCD

Propriété	Valeur
LIENDOC	<a href="https://territoire.wallonie.be/fr/liendoc/SOL_VIEW/55022-PCA-0038-01">https://territoire.wallonie.be/fr/liendoc/SOL_VIEW/55022-PCA-0038-01</a>



[Consulter sur WalOnMap.be](#)

#### Sources

Service public de Wallonie (SPW)

[WMS INDUSTRIES SERVICES SEVESO](#)

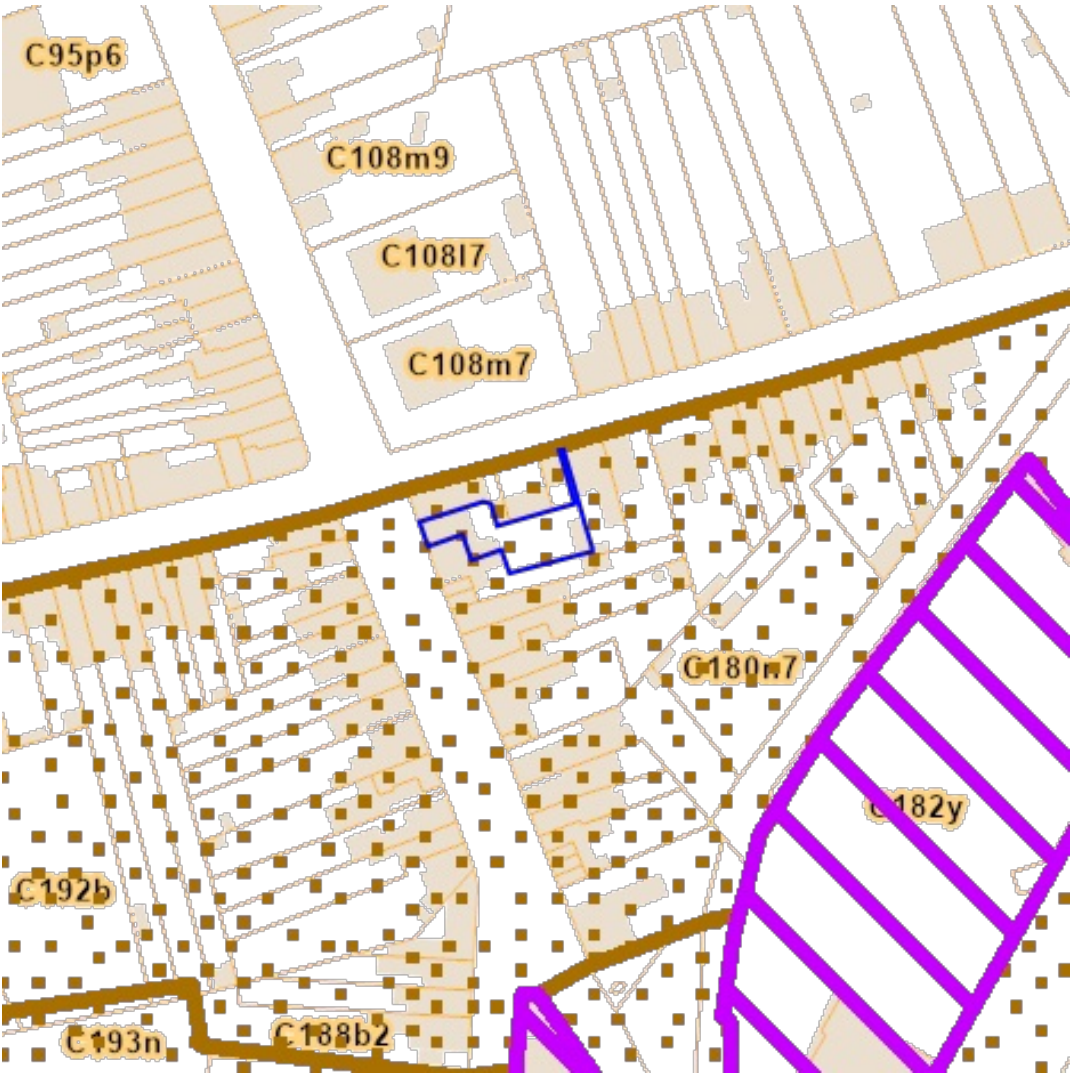
- Zone vulnérable basée sur un risque de probabilité d'effets dangereux supérieure à E-5 et sur une distance de 100m autour du site SEVESO
- Zone vulnérable basée sur un risque de probabilité d'effets dangereux comprise entre E-5 et E-6 et sur une distance de 200m autour du site SEVESO
- Zone vulnérable basée sur une courbe provisoire de risque et sur une distance de 200m autour du site SEVESO

Les zones contours des entreprises SEVESO

- Petits seuils SEVESO
- Grands seuils SEVESO

Localisation ponctuelle des entreprises SEVESO et de leur classement

- Petits seuils SEVESO
- Grands seuils SEVESO



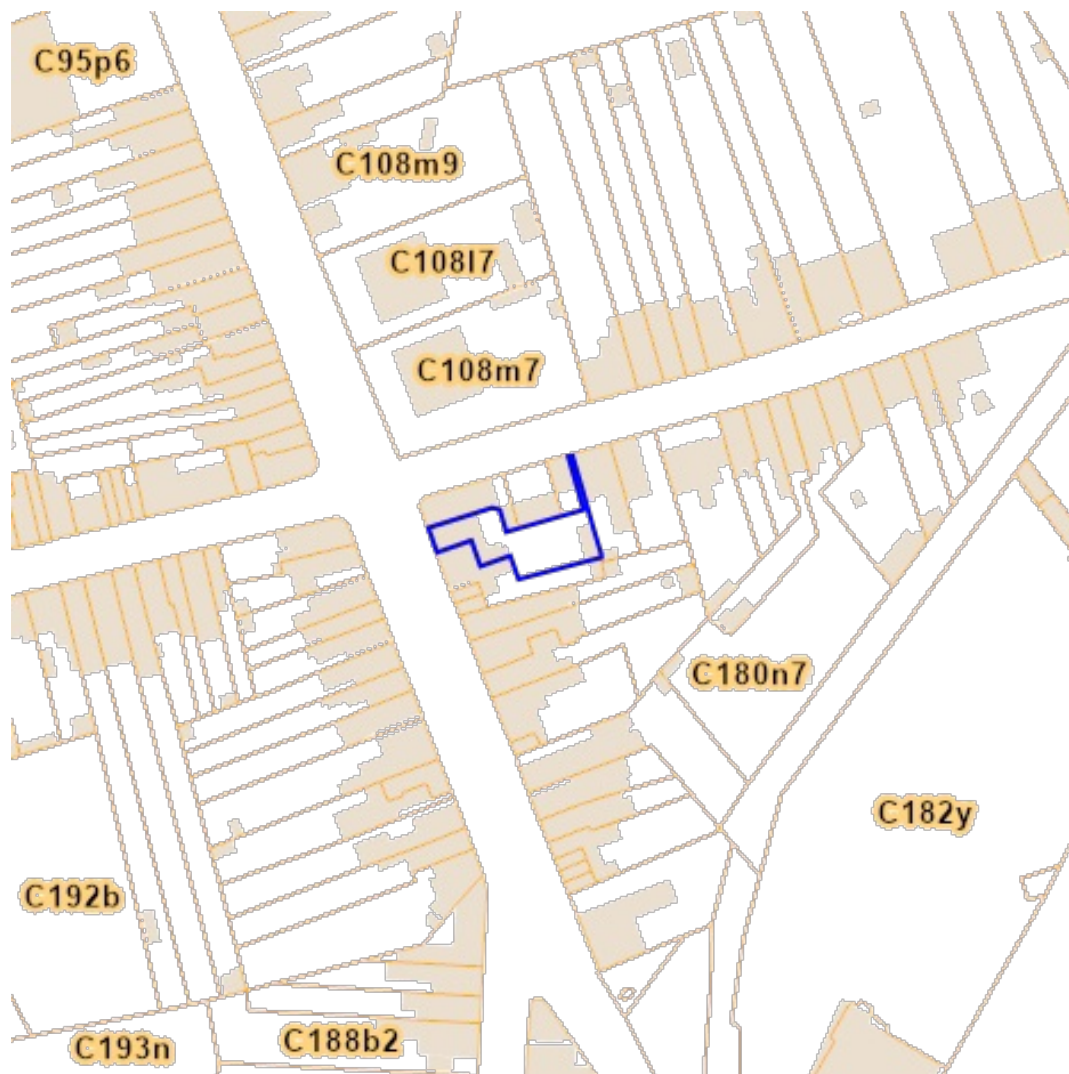
[Consulter sur WalOnMap.be](#)

Sources  
Service public de Wallonie (SPW)  
[WMS AMENAGEMENT TERRITOIRE BC PAT](#)

- Zones de protection
- Sites archéologiques classés
- Ensembles architecturaux classés
- Sites classés
- Monuments classés

Propriété	Valeur
LIENDOC	<a href="https://territoire.wallonie.be/fr/liendoc/BC_PAT/55022-CLT-0027-01">https://territoire.wallonie.be/fr/liendoc/BC_PAT/55022-CLT-0027-01</a>
LIENDOC	<a href="https://territoire.wallonie.be/fr/liendoc/BC_PAT/55022-CLT-0027-01">https://territoire.wallonie.be/fr/liendoc/BC_PAT/55022-CLT-0027-01</a>










[Consulter sur WalOnMap.be](#)

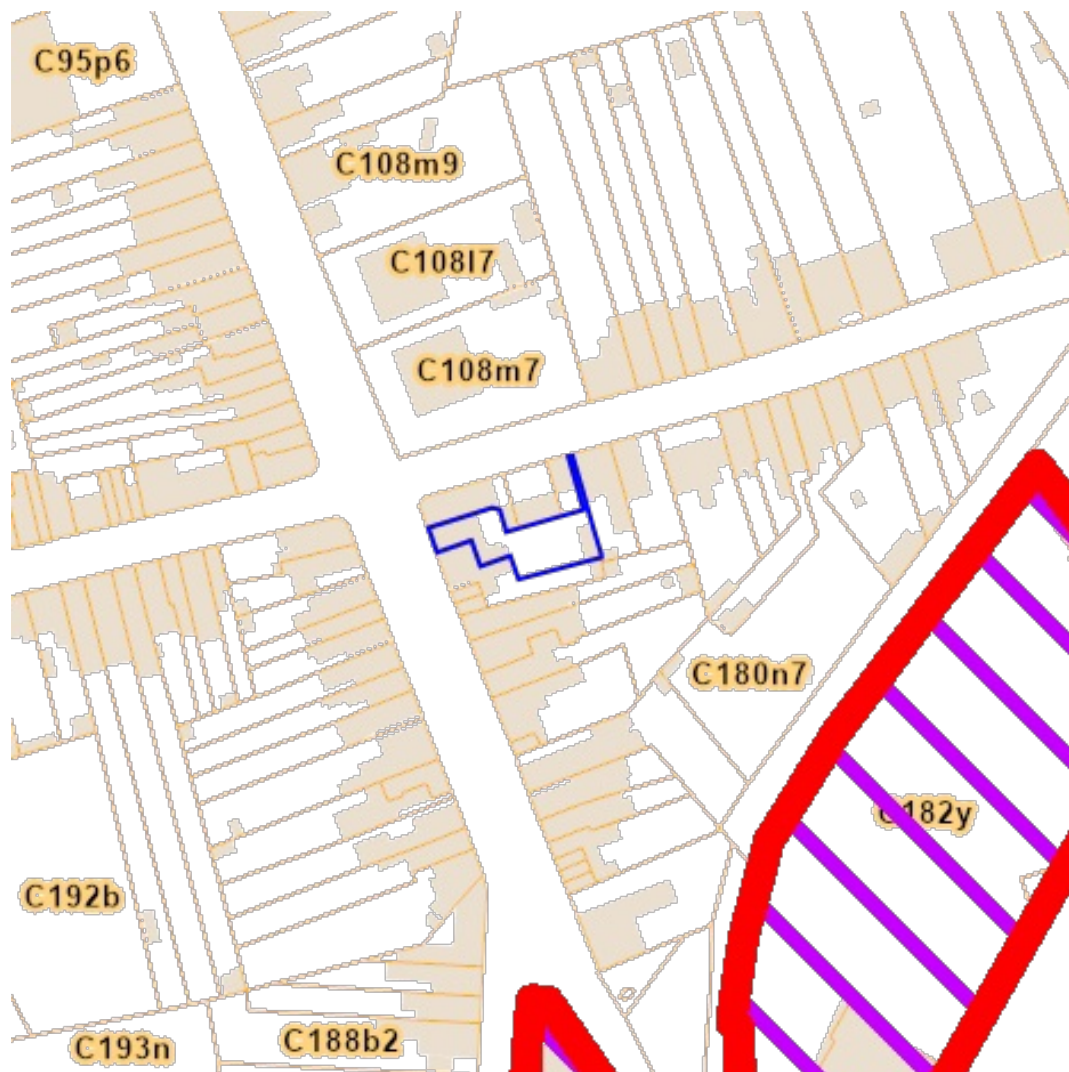
Sources

Service public de Wallonie (SPW)

[WMS AMENAGEMENT TERRITOIRE PAT LSTSAV](#)

-  Zones de protection en liste de sauvegarde
-  Sites archéologiques en liste de sauvegarde
-  Ensembles architecturaux en liste de sauvegarde
-  Sites en liste de sauvegarde
-  Monuments en liste de sauvegarde





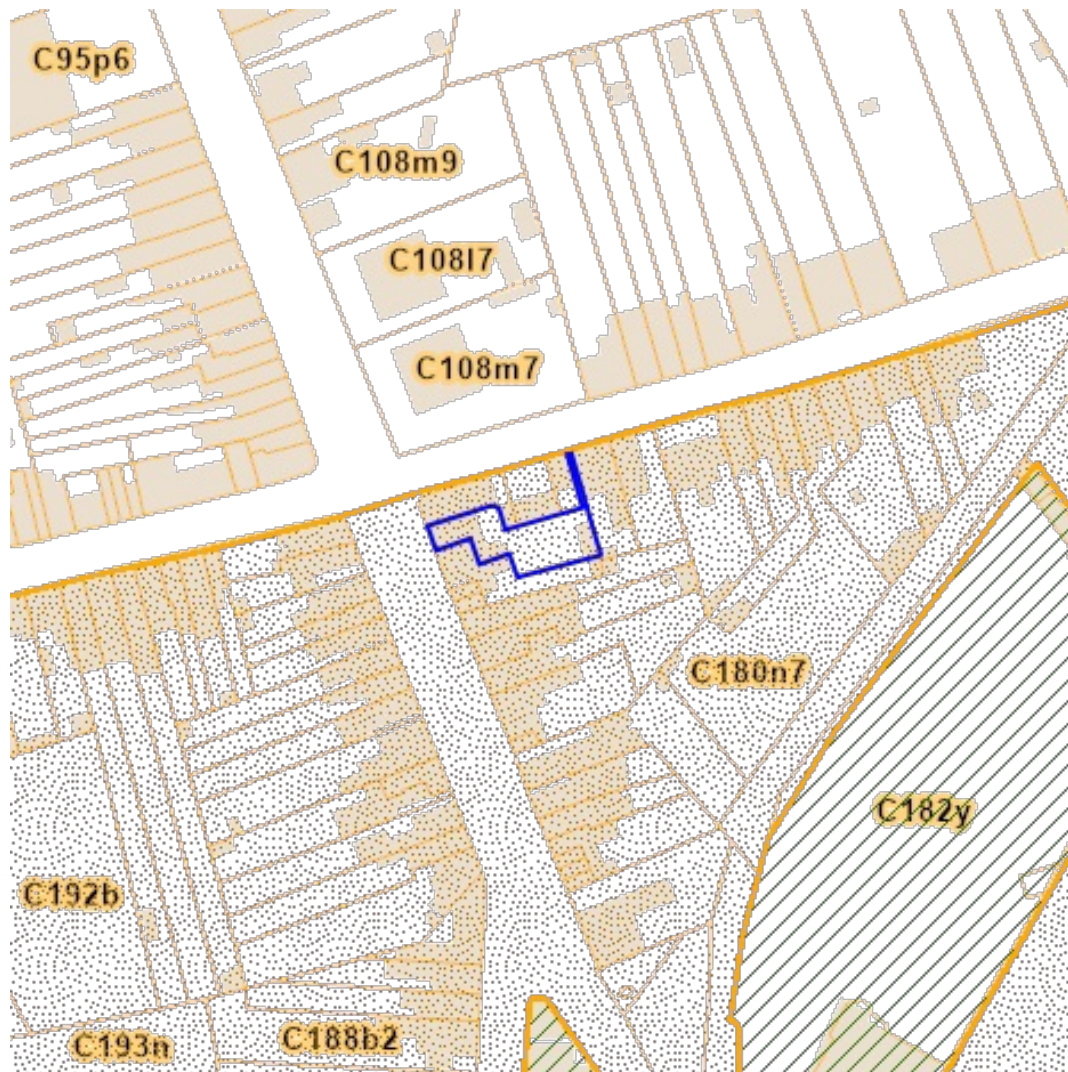
[Consulter sur WalOnMap.be](#)

Sources

Service public de Wallonie (SPW)

[WMS AMENAGEMENT TERRITOIRE PAT\\_EXC](#)

- Zones de protection exceptionnelles
- Sites archéologiques exceptionnels
- Ensembles architecturaux exceptionnels
- Sites exceptionnels
- Monuments exceptionnels





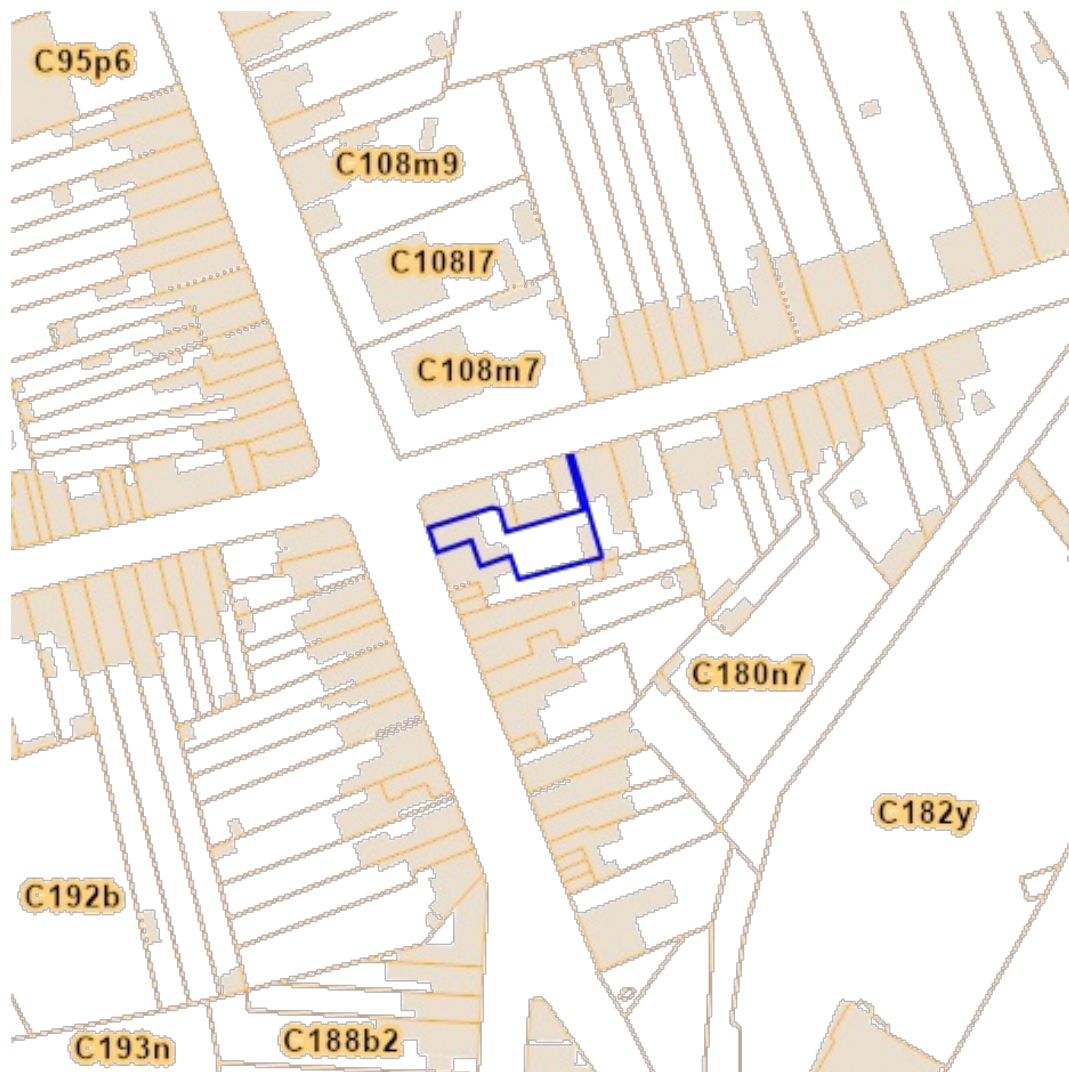
[Consulter sur WalOnMap.be](#)

Sources

Service public de Wallonie (SPW)

[WMS AMENAGEMENT TERRITOIRE PAT MND UNESCO](#)

-  Zones tampon
-  Biens


[Consulter sur WalOnMap.be](#)

#### Sources

Service public de Wallonie (SPW)

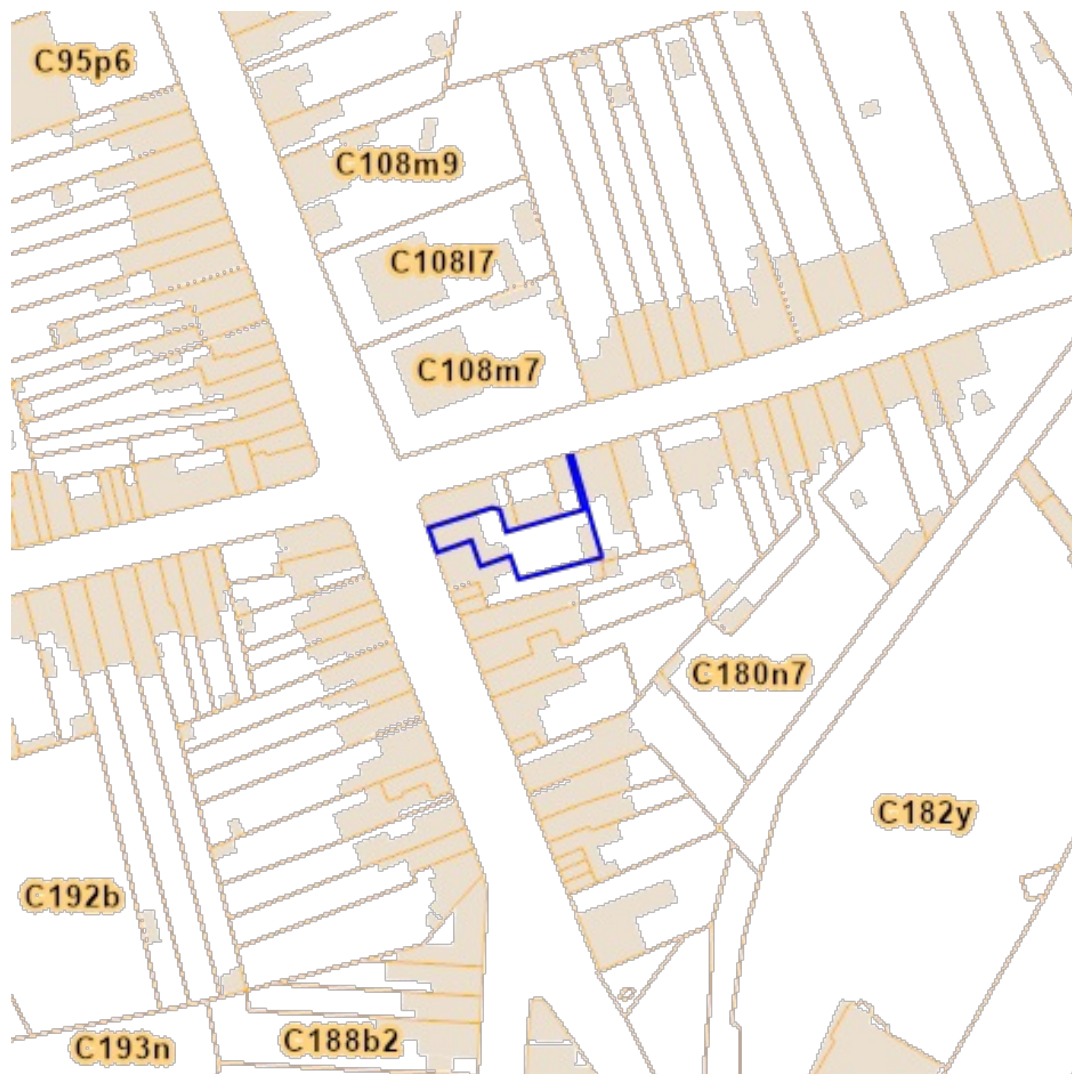
[WMS AMENAGEMENT TERRITOIRE PRE](#)

#### Périmètres de reconnaissance économique

Périmètre de reconnaissance économique

Droit de préemption

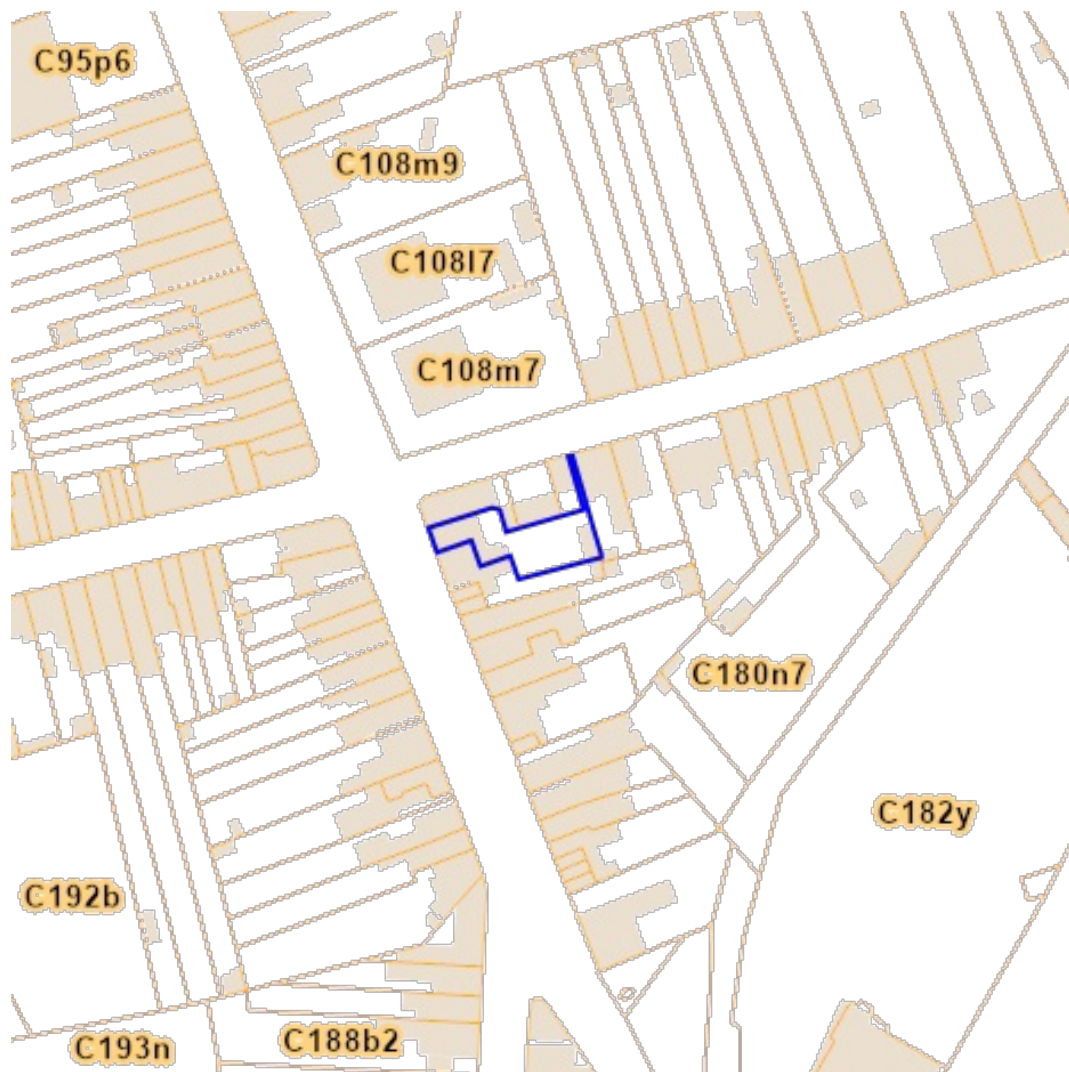
Périmètre d'expropriation

[Consulter sur WalOnMap.be](#)**Sources**

Service public de Wallonie (SPW)

[WMS AMENAGEMENT TERRITOIRE RENOV\\_URB](#) Rénovation urbaine



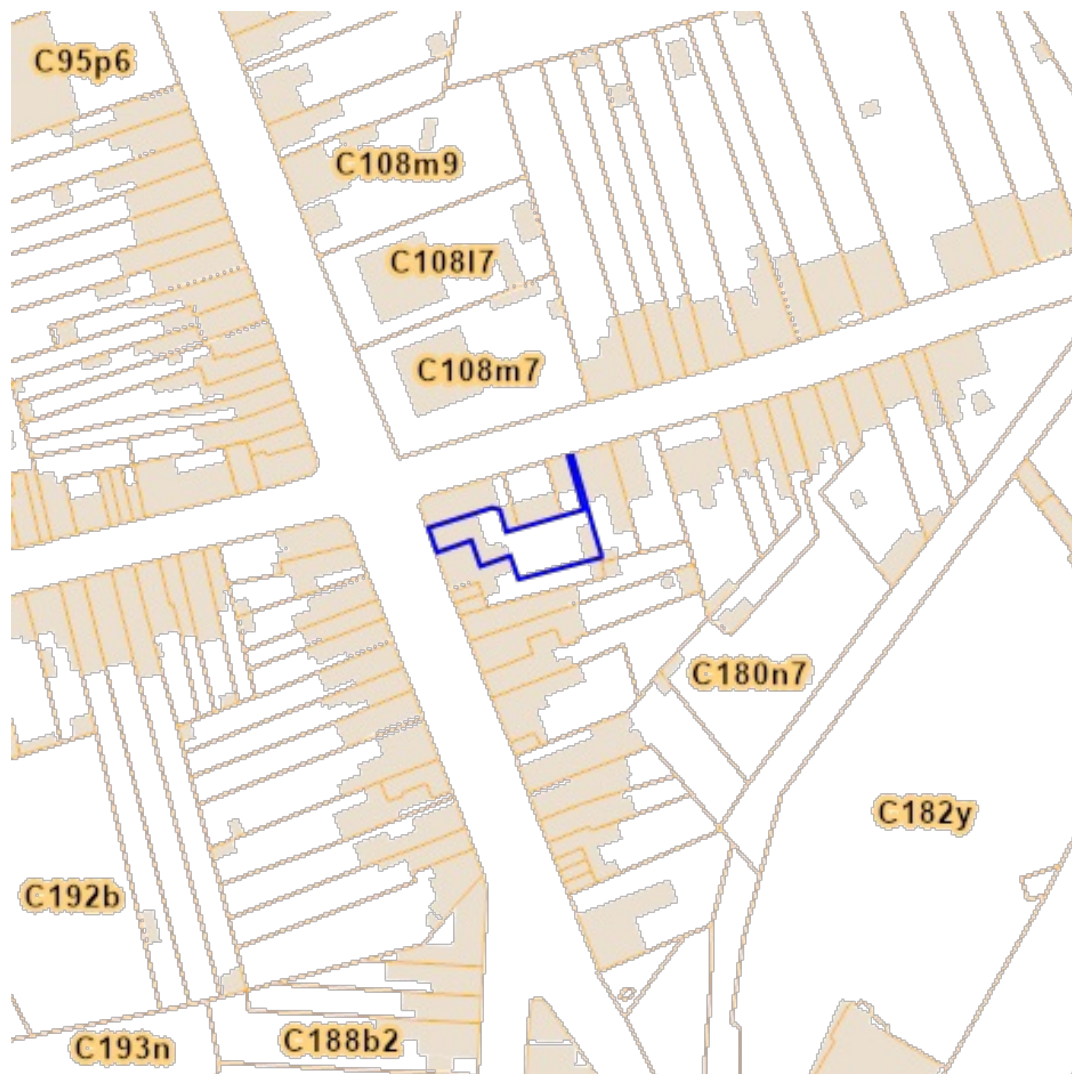


[Consulter sur WalOnMap.be](#)

**Sources**  
 Service public de Wallonie (SPW)  
[WMS AMENAGEMENT TERRITOIRE REVIT\\_URB](#)

 Revitalisation urbaine





[Consulter sur WalOnMap.be](#)

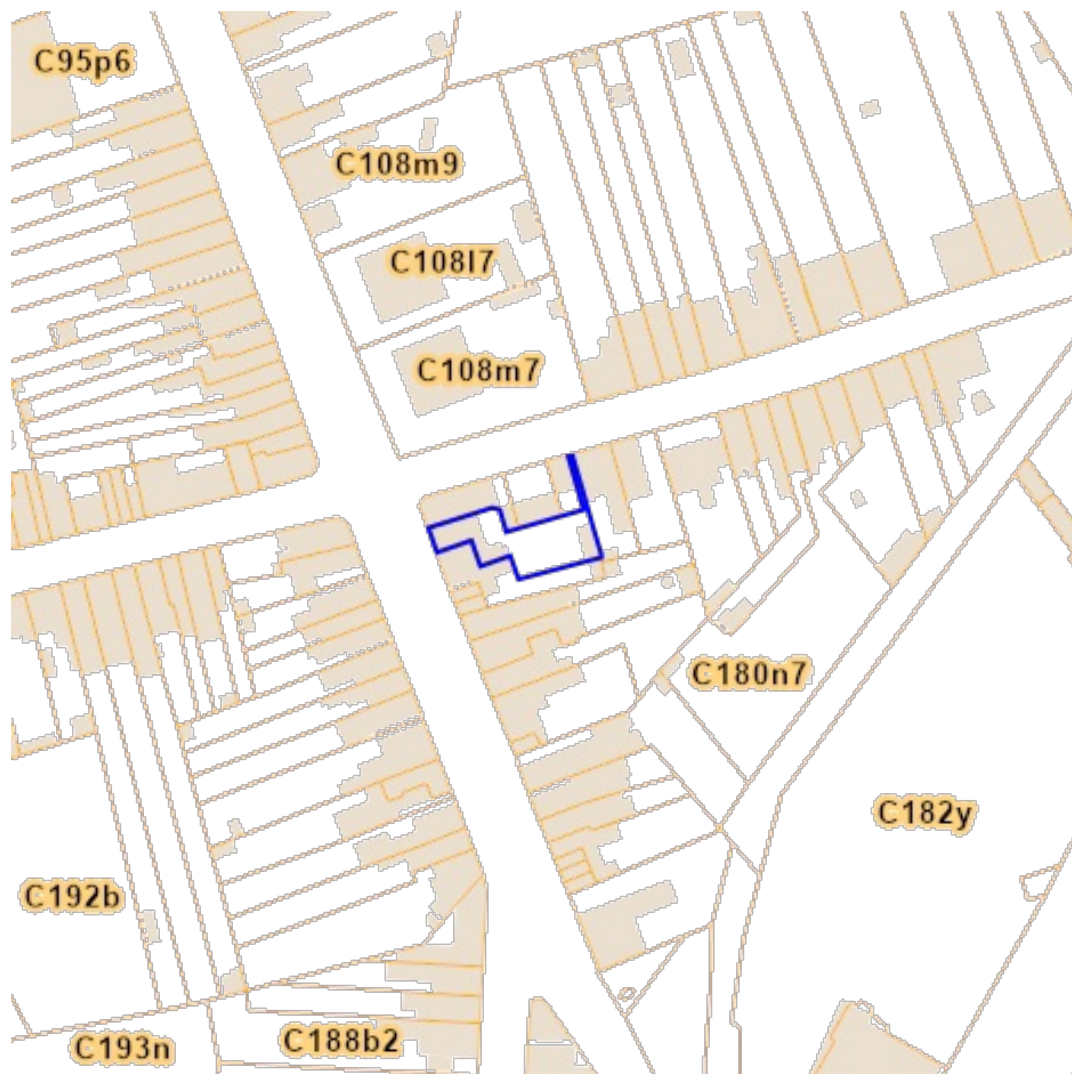
Sources

Service public de Wallonie (SPW)

[WMS AMENAGEMENT TERRITOIRE SAR](#)

▢ Arrêté provisoire

▢ Arrêté définitif



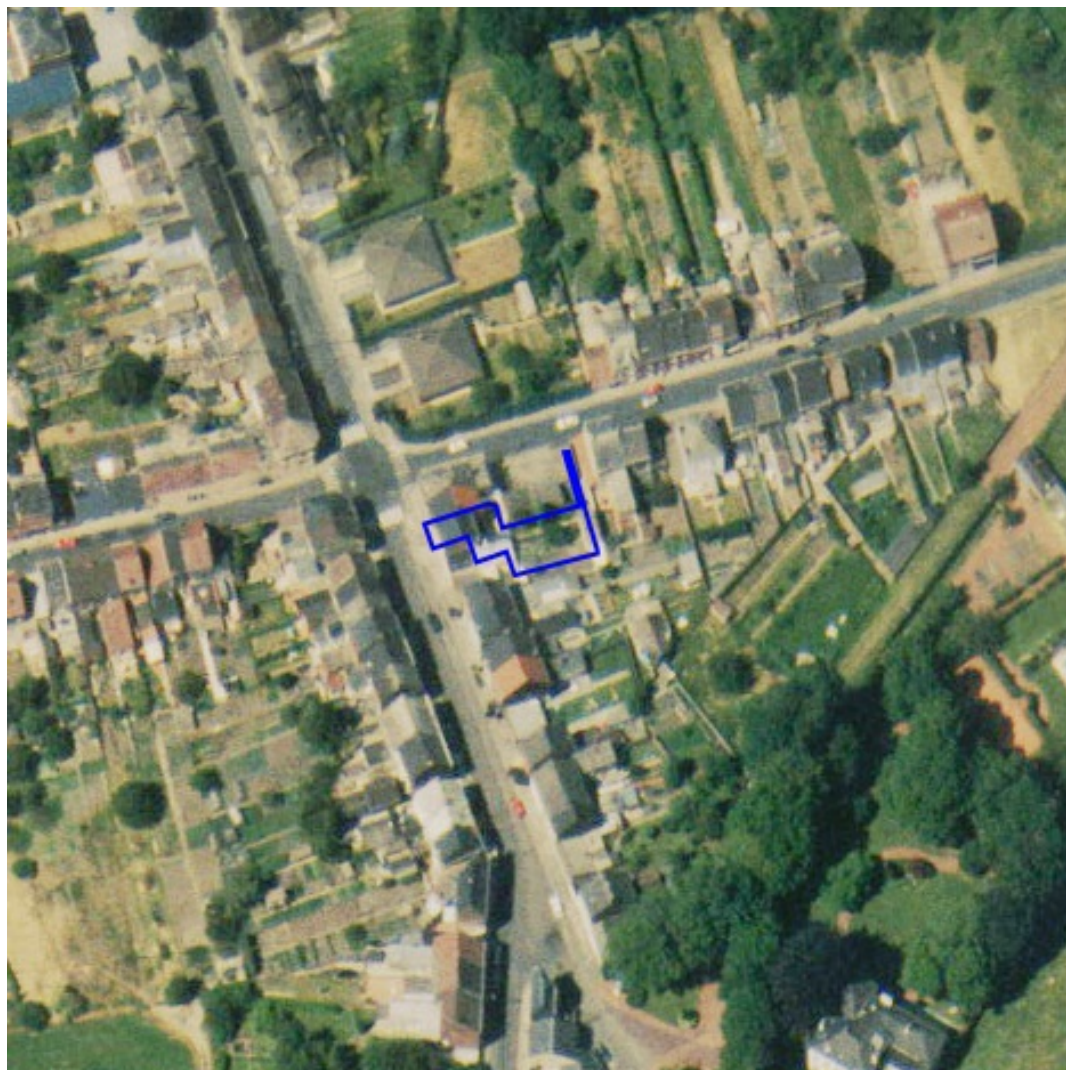
[Consulter sur WalOnMap.be](https://walonmap.be)

Sources

Service public de Wallonie (SPW)

[WMS AMENAGEMENT TERRITOIRE ISA](#)


- Sites à réaménager (sar)
- Bâtiments
- Potentiel de reconversion
- Activités antérieures et actuelles
- Périmètres historiques des sites d'activité



**Sources**  
Service public de Wallonie (SPW)  
[WMS IMAGERIE ORTHO 1994 2000](#)

[Consulter sur WalOnMap.be](#)





**Sources**  
Service public de Wallonie (SPW)  
[WMS IMAGERIE ORTHO 2001 2003](#)

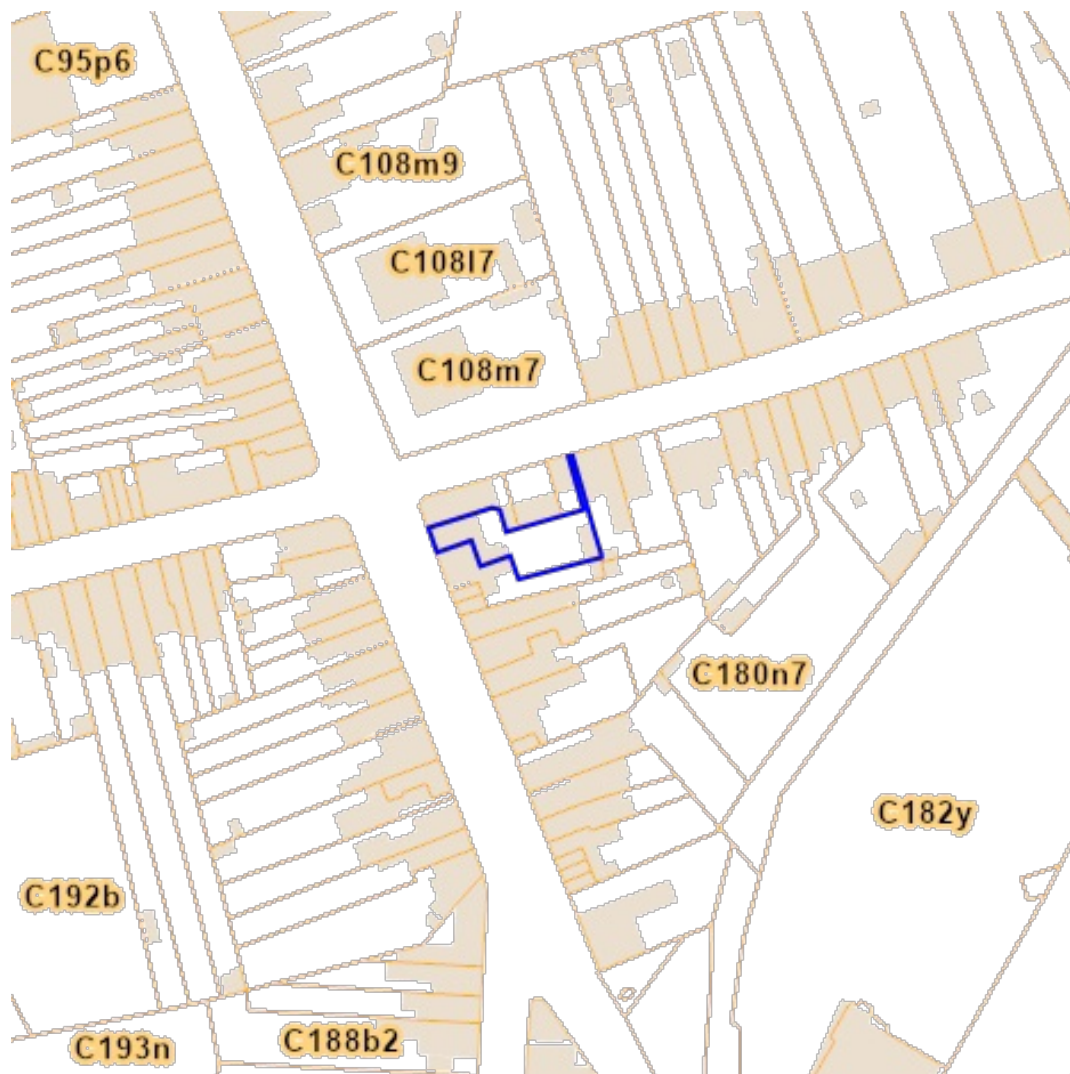
[Consulter sur WalOnMap.be](#)



**Sources**  
Service public de Wallonie (SPW)  
[WMS IMAGERIE\\_ORTHO\\_LAST](#)

[Consulter sur WalOnMap.be](#)




[Consulter sur WalOnMap.be](http://WalOnMap.be)

## Sources

Service public de Wallonie (SPW)

[WMS MOBILITE\\_SDCW](#)

- VRHP
- 1
- LIAISON\_SDC
- 1
- PRATICA, SECU
- Sécurité mauvaise - praticabilité bonne
  - Sécurité insuffisante - praticabilité bonne
  - Sécurité bonne/excellente - praticabilité bonne
  - Sécurité mauvaise - praticabilité faible
  - Sécurité insuffisante - praticabilité faible
  - Sécurité bonne/excellente - praticabilité faible
  - Non déterminé
- PENTE
- ➔ Mauvais (pied à terre)
  - ➔ Insuffisante (essoufflement)
  - Bon (faux plat)
  - Excellent (plat)
  - Non déterminé
- Pôles


[Consulter sur WalOnMap.be](https://www.waloonmap.be)

## Sources

Service public de Wallonie (SPW)

[WMS EAU ALEA INOND](#)

- ☐ Carte de l'aléa d'inondation à l'échelle du 1:40 000e
- ☐ Carte de l'aléa d'inondation à l'échelle du 1:10 000e
- ☐ Echelle inférieure au 1:5000

Echelle inférieure ou égale au 1:25.000 et supérieure ou égale au 1:500

- 110 : Aléa faible par débordement
- 120 : Aléa moyen par débordement
- 130 : Aléa élevé par débordement
- 210 : Aléa faible par ruissellement
- 220 : Aléa moyen par ruissellement
- 230 : Aléa élevé par ruissellement
- 310 : Aléa faible par débordement & ruissellement
- 320 : Aléa moyen par débordement & ruissellement
- 330 : Aléa élevé par débordement & ruissellement

Echelle supérieure à 1:25.000

- Aléa très faible
- Aléa faible
- Aléa moyen
- Aléa élevé

## Propriété

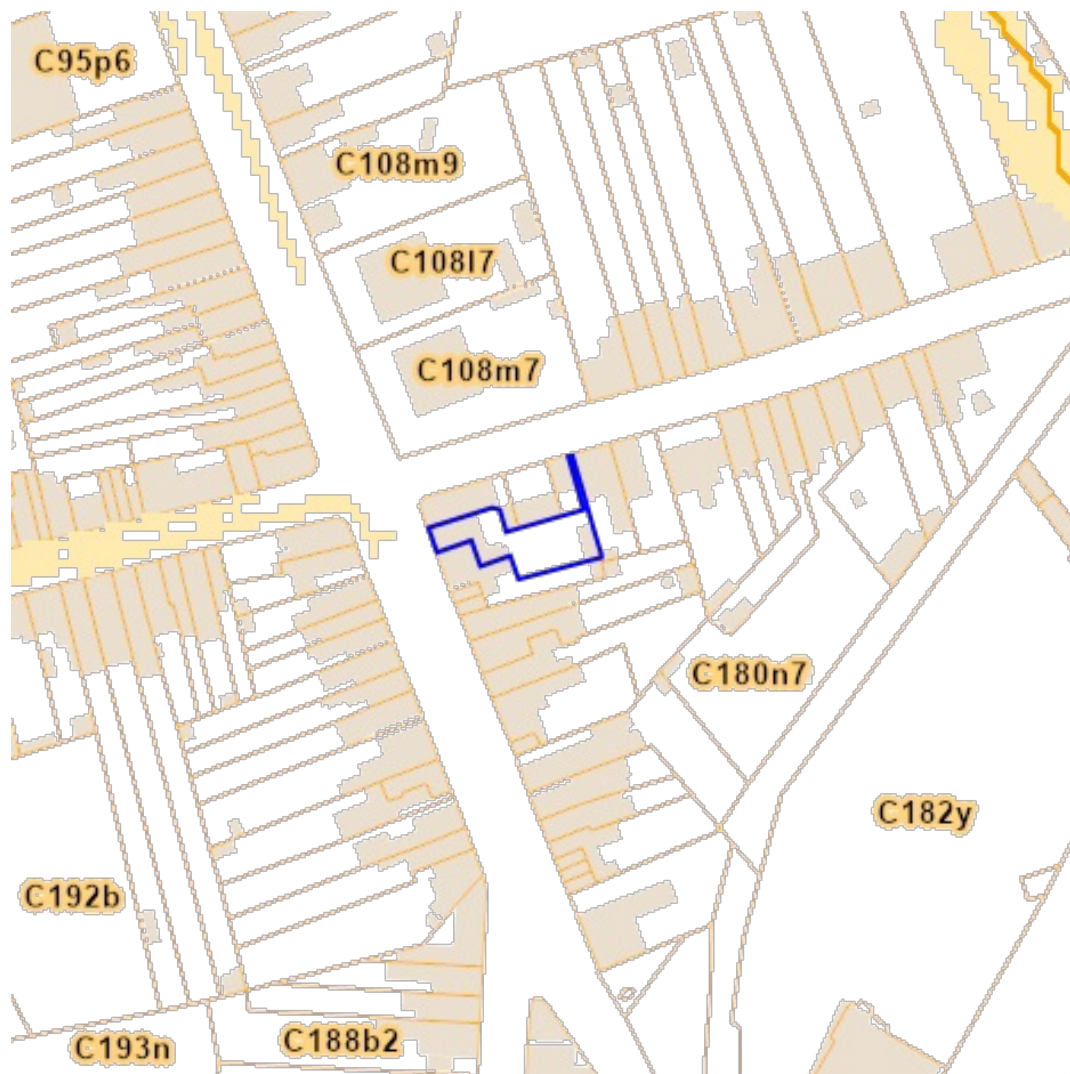
PDF\_ALEA

## Valeur

[https://cartodoc.wallonie.be/documents/ALINO/2020/ALEA/Alea40/20210218\\_Alea40\\_4652.pdf](https://cartodoc.wallonie.be/documents/ALINO/2020/ALEA/Alea40/20210218_Alea40_4652.pdf)

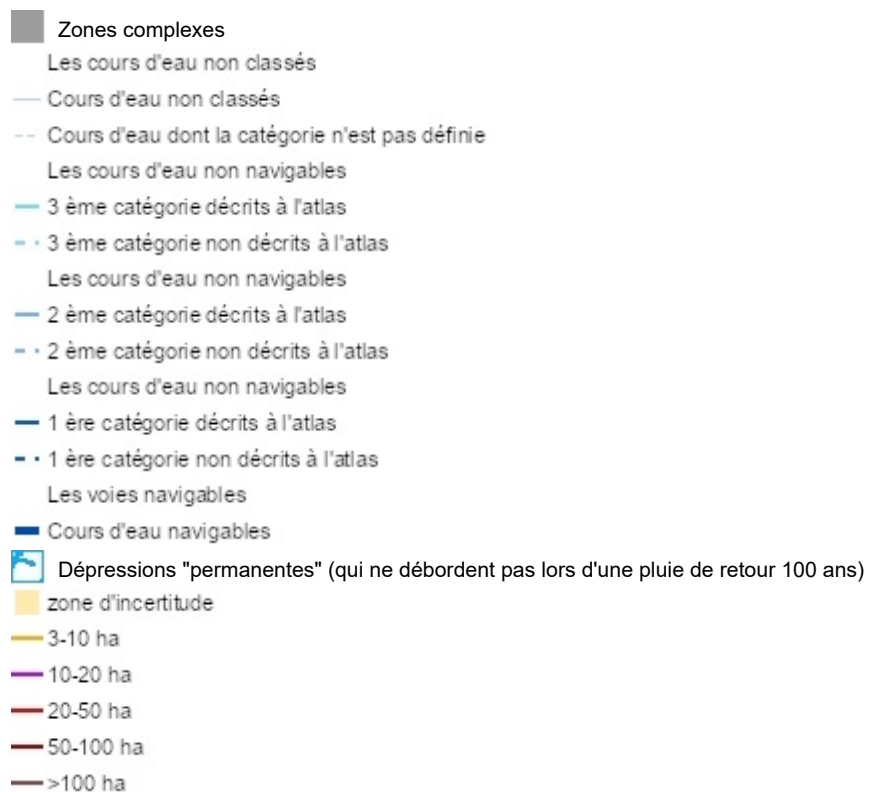
PDF\_ALEA


[https://cartodoc.wallonie.be/documents/ALINO/2020/ALEA/Alea/20210218\\_Alea\\_46\\_1.pdf](https://cartodoc.wallonie.be/documents/ALINO/2020/ALEA/Alea/20210218_Alea_46_1.pdf)


[Consulter sur WalOnMap.be](http://WalOnMap.be)

## Sources

Service public de Wallonie (SPW)

[WMS EAU LIDAXES](#)



[Consulter sur WalOnMap.be](#)

Sources

Société publique de gestion de l'eau (SPGE)

[WMS PASH](#)

- Assainissement collectif
-  Collectif hors zone urbanisable
-  Collectif
- Assainissement autonome
-  Autonome
- Assainissement transitoire
-  Transitoire





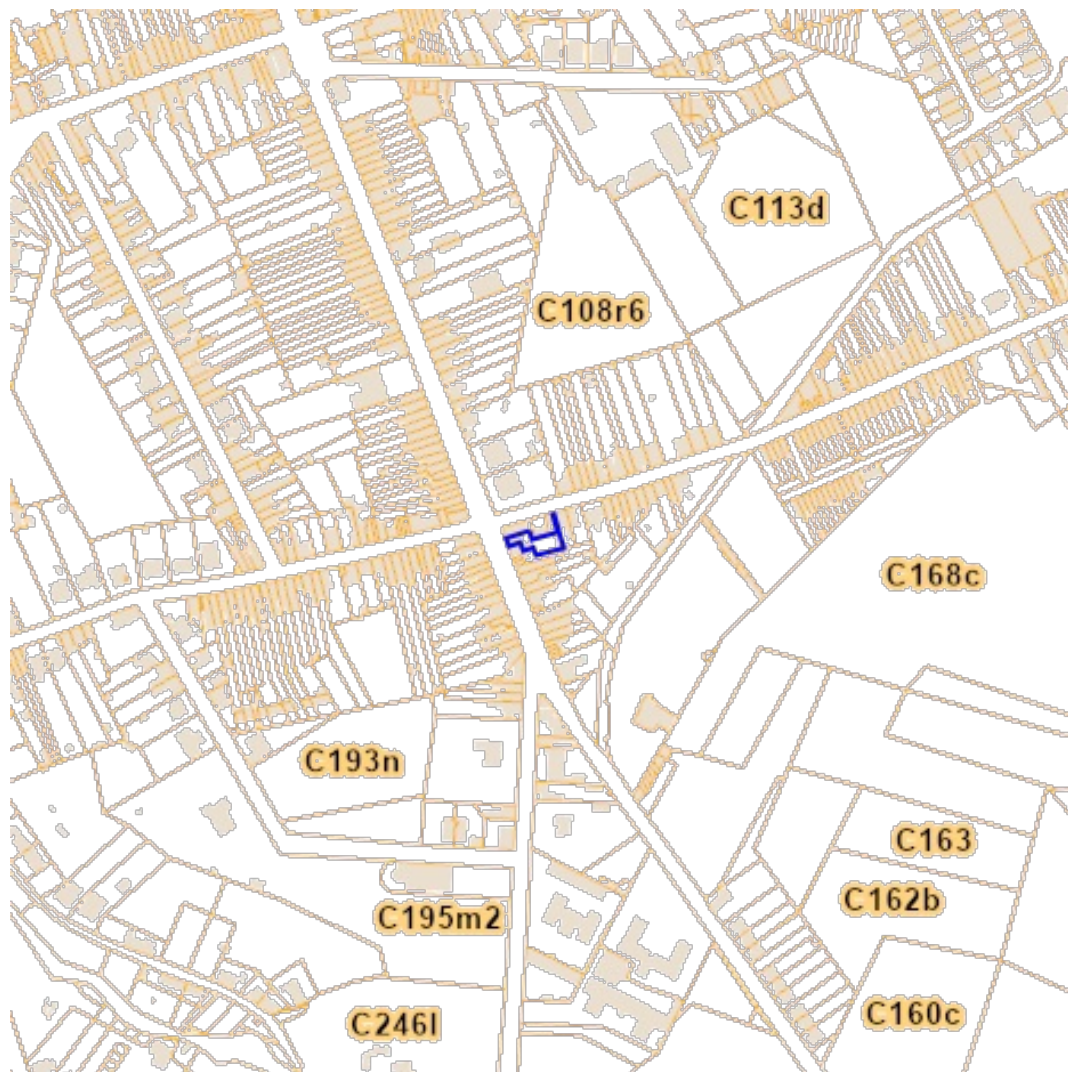
## Sources

Service public de Wallonie (SPW)

[WMS EAU\\_ZI](#)[Consulter sur WalOnMap.be](#)

- Echelle inférieure au 1:5000
- Planche 1/40 000
- Planche 1/10 000
- Hauteur d'eau indéterminée
- Hauteur d'eau entre 0 et 0,3 m
- Hauteur d'eau entre 0 et 0,3 m avec vitesse supérieure à 1m/s
- Hauteur d'eau entre 0,3 et 1,3 m
- Hauteur d'eau entre 0,3 et 1,3 m avec vitesse supérieure à 1m/s
- Hauteur d'eau supérieure à 1,3 m
- Hauteur d'eau supérieure à 1,3 m avec vitesse supérieure à 1m/s
- Débit de pointe faible
- Débit de pointe moyen
- Débit de pointe élevé





[Consulter sur WalOnMap.be](#)

**Sources**  
Service public de Wallonie (SPW)  
[WMS FAUNE\\_FLORE\\_CONSNAT](#)

 Site Périmètres de site RAMSAR


Parcs naturels

 Parcs naturels


Zones humides d'intérêt biologique

 Zones humides d'intérêt biologique

Réserves naturelles agréées

 Réserves naturelles agréées

Réserves naturelles domaniales

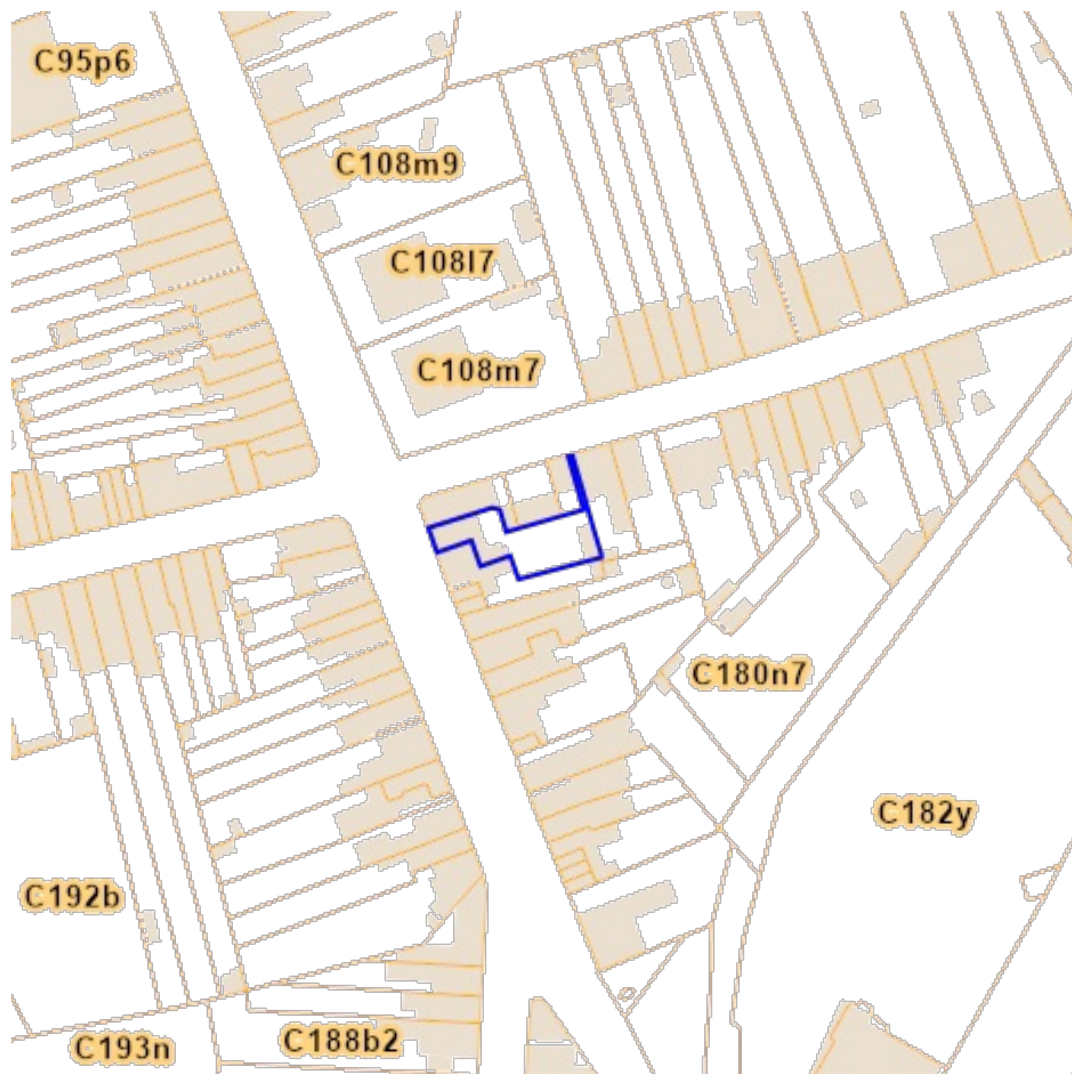
 Réserves naturelles domaniales

Réserves forestières

 Réserves forestières

Cavités souterraines d'intérêt scientifique

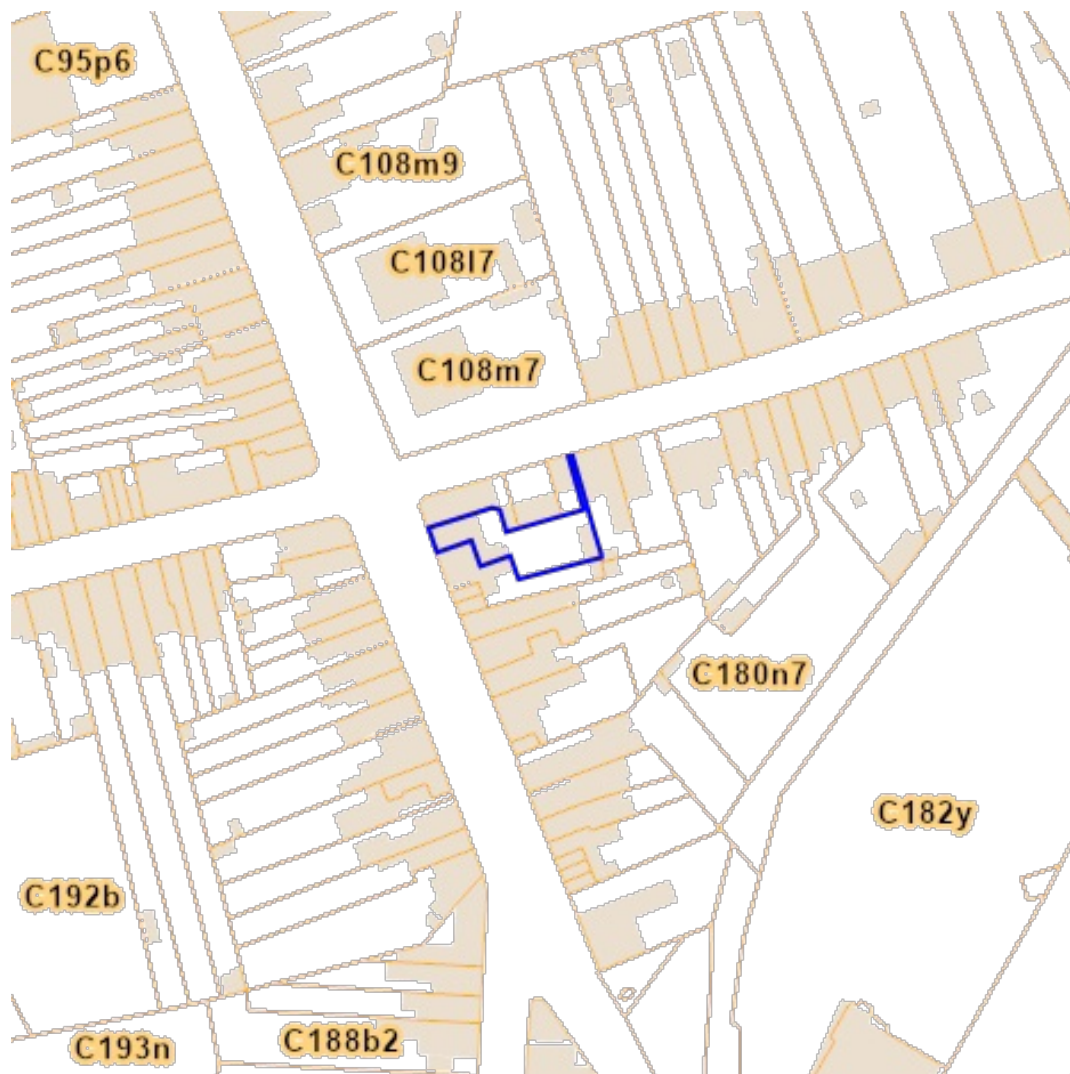
 Cavités souterraines d'intérêt scientifique



Sources  
Service public de Wallonie (SPW)  
[WMS FAUNE\\_FLORE\\_NATURA2000](#)

[Consulter sur WalOnMap.be](#)

- Périmètre des sites Natura 2000
- Site Natura 2000
- Périmètre des sites Natura 2000
- Site Natura 2000
- Unités de gestion de base
- UG 01 : milieux aquatiques
- UG 02 : milieux ouverts prioritaires
- UG 03 : prairies d'habitats d'espèces
- UG 04 : bandes extensives
- UG 05 : prairies de liaison
- UG 06 : forêts prioritaires
- UG 07 : forêts prioritaires alluviales
- UG 08 : forêts indigènes de grand intérêt biologique
- UG 09 : forêts habitat d'espèces
- UG 10 : forêts non indigènes de liaison
- UG 11 : terres de cultures et éléments anthropiques
- Unités de gestion temporaires
- UG Temp 01 : zones sous statut de protection
- UG Temp 02 : zones à gestion publique
- UG Temp 03 : forêts indigènes à statut temporaire
- Unités de gestion de base
- UG 01 : milieux aquatiques
- UG 02 : milieux ouverts prioritaires
- UG 03 : prairies d'habitats d'espèces
- UG 05 : prairies de liaison
- UG 06 : forêts prioritaires
- UG 07 : forêts prioritaires alluviales
- UG 08 : forêts indigènes de grand intérêt biologique
- UG 09 : forêts habitat d'espèces
- UG 10 : forêts non indigènes de liaison
- UG 11 : terres de cultures et éléments anthropiques
- Unités de gestion de base
- UG 01 : milieux aquatiques
- UG 02 : milieux ouverts prioritaires
- UG 03 : prairies d'habitats d'espèces
- UG 04 : bandes extensives
- UG 05 : prairies de liaison
- UG 06 : forêts prioritaires
- UG 07 : forêts prioritaires alluviales
- UG 08 : forêts indigènes de grand intérêt biologique
- UG 09 : forêts habitat d'espèces
- UG 10 : forêts non indigènes de liaison
- UG 11 : terres de cultures et éléments anthropiques
- UG\_S1
- moule perlière et mulette épaisse
- moule perlière et mulette épaisse
- UG\_S2
- damier de la succise
- damier de la succise


[Consulter sur WalOnMap.be](http://WalOnMap.be)

## Sources

Service public de Wallonie (SPW)

[WMS SOL SOUS SOL KARST](http://WMS.SOL.SOUS.SOL.KARST)

## Formations carbonatées

- Craie du Crétacé
- Calcaire du Carbonifère
- Calcaire du Carbonifère sous couverture
- Calcaire du Dévonien
- Calcaire du Dévonien sous couverture
- Calcaire du Sinémurien
- Calcaire du Bajocien
- Schiste et calcaire argileux SVP du Famennien
- Poudingue du Permien

## Galeries

- Galeries
- Faille

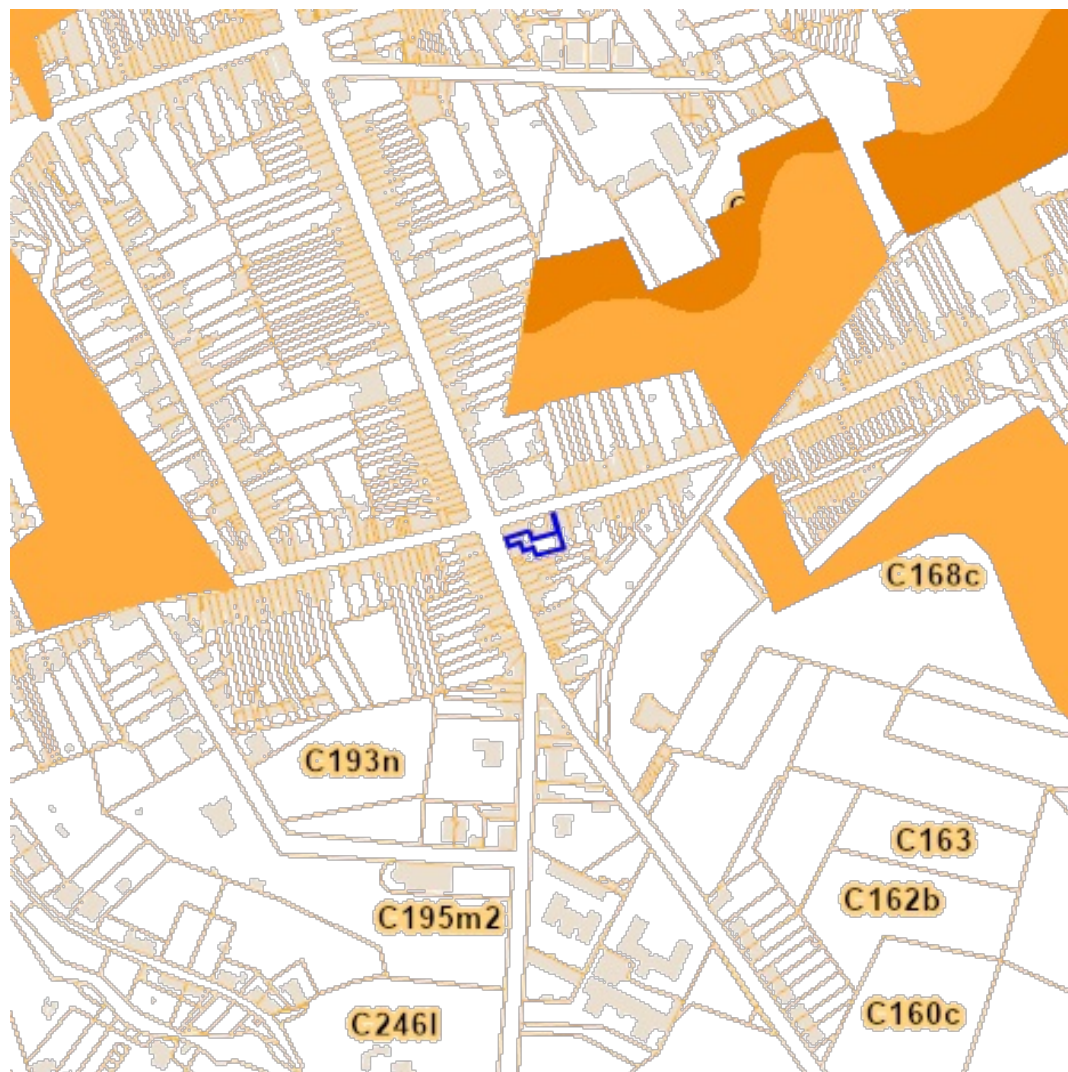
## Ecoulements souterrains

- Circulation d'eau souterraine hypothétique (pas de traçage)
- Circulation d'eau souterraine vérifiée par traçage
- Sites karstiques > 30m en surface

## Sites karstiques

- Abri-sous-roche
- Cavité
- Doline-Dépression
- Dépression paléokarstique
- Perte-Chantoir
- Pseudo-doline
- Puits houiller
- Puits naturel
- Résurgence-Exsurgence
- Divers





[Consulter sur WalOnMap.be](#)

## Sources

Service public de Wallonie (SPW)

[WMS SOL](#) [SOUS SOL](#) [CNSW](#) [PRINC TYPES SOLS](#)

- Sols tourbeux ou tourbières
- Sols sableux ou limono-sableux à drainage naturel excessif ou légèrement excessif
- Sols sableux ou limono-sableux à drainage naturel principalement modéré ou imparfait
- Sols sablo-limoneux à drainage naturel principalement favorable
- Sols sablo-limoneux à drainage naturel principalement modéré ou imparfait
- Sols limoneux à drainage naturel favorable
- Sols limoneux à drainage naturel modéré ou imparfait
- Sols limoneux à drainage naturel assez pauvre à très pauvre
- Sols argileux à drainage naturel favorable à imparfait
- Sols argileux à drainage naturel assez pauvre à très pauvre
- Sols limoneux peu caillouteux à drainage naturel favorable
- Sols limoneux peu caillouteux à drainage naturel principalement modéré à assez pauvre
- Sols limono-caillouteux à charge schisto-phylladeuse et à drainage naturel quasi-exclusivement favorable
- Sols limono-caillouteux à charge schisto-gréseuse ou gréseuse et à drainage naturel favorable
- Sols limono-caillouteux à charge schisto-gréseuse ou gréseuse et à drainage naturel modéré à assez pauvre
- Sols limono-caillouteux à charge schisteuse et à drainage naturel principalement favorable
- Sols limono-caillouteux à charge psammitique ou schisto-psammitique et à drainage naturel principalement favorable
- Sols limono-caillouteux à charge calcaire ou contenant du calcaire et à drainage naturel quasi-exclusivement favorable
- Sols limono-caillouteux à charge de silexite ou de gravier ou de conglomérat et à drainage naturel principalement favorable
- Sols limono-caillouteux à charge de grès calcaire ou de grès argilo-calcaire et à drainage naturel favorable à imparfait
- Sols limono-caillouteux à charge crayeuse et à drainage naturel favorable
- Regroupement de complexes de sols de textures différentes ou sur fortes pentes et de sols de fonds de vallons limoneux ou rocaillieux
- Sols artificiels ou non cartographiés



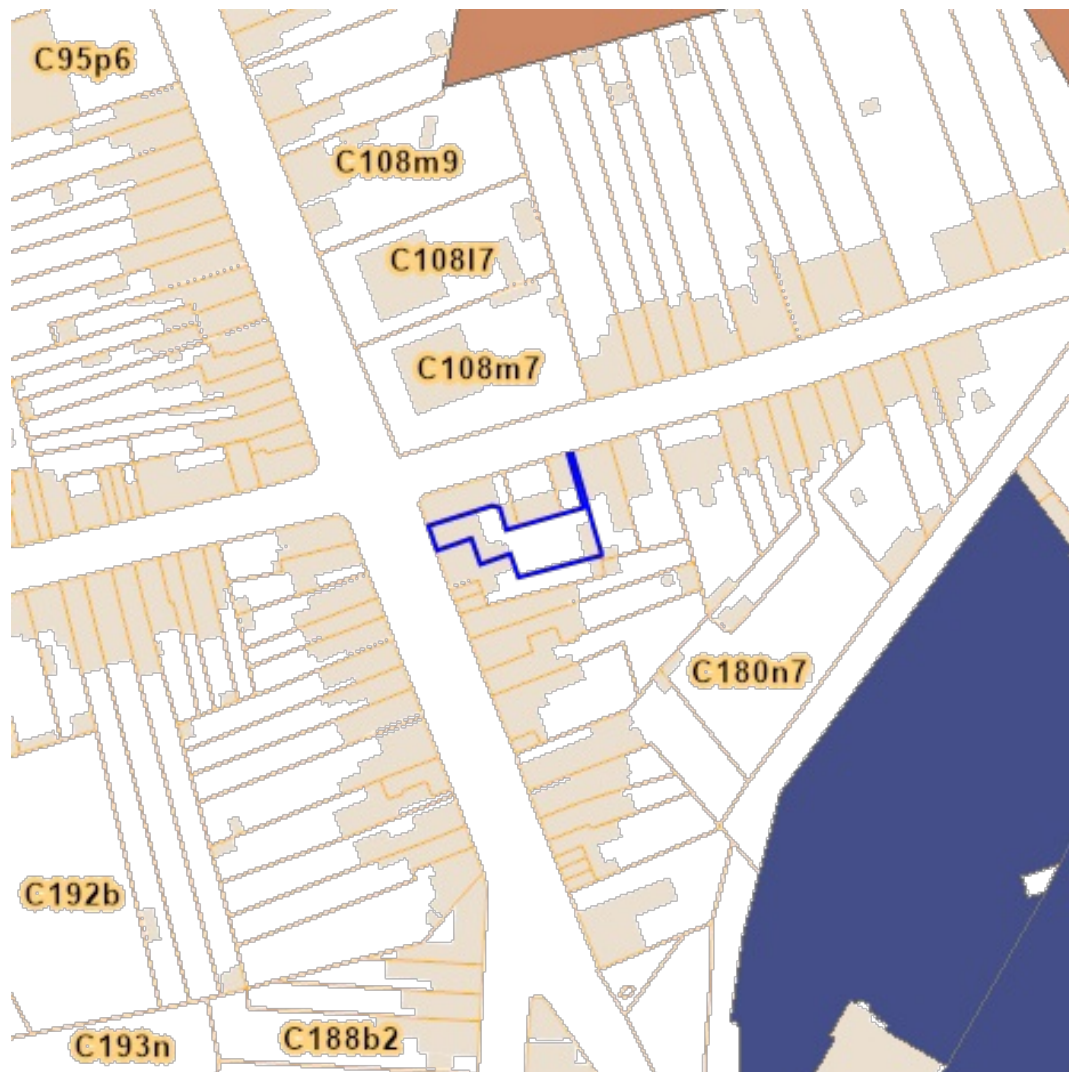


[Consulter sur WalOnMap.be](https://wlonmap.be)

#### Sources

Service public de Wallonie (SPW)  
[WMS SOL](#) [SOUS SOL](#) [CNSW](#)

- NoData Echelle inférieure au 1:5000
- Series, Variantes, Phases      Séries, Variantes, Phases (25-5k)
  - Ravine / ravin      Ravins (25-5k)
  - Planche      Trames des planches de la Carte des Sols de la Belgique



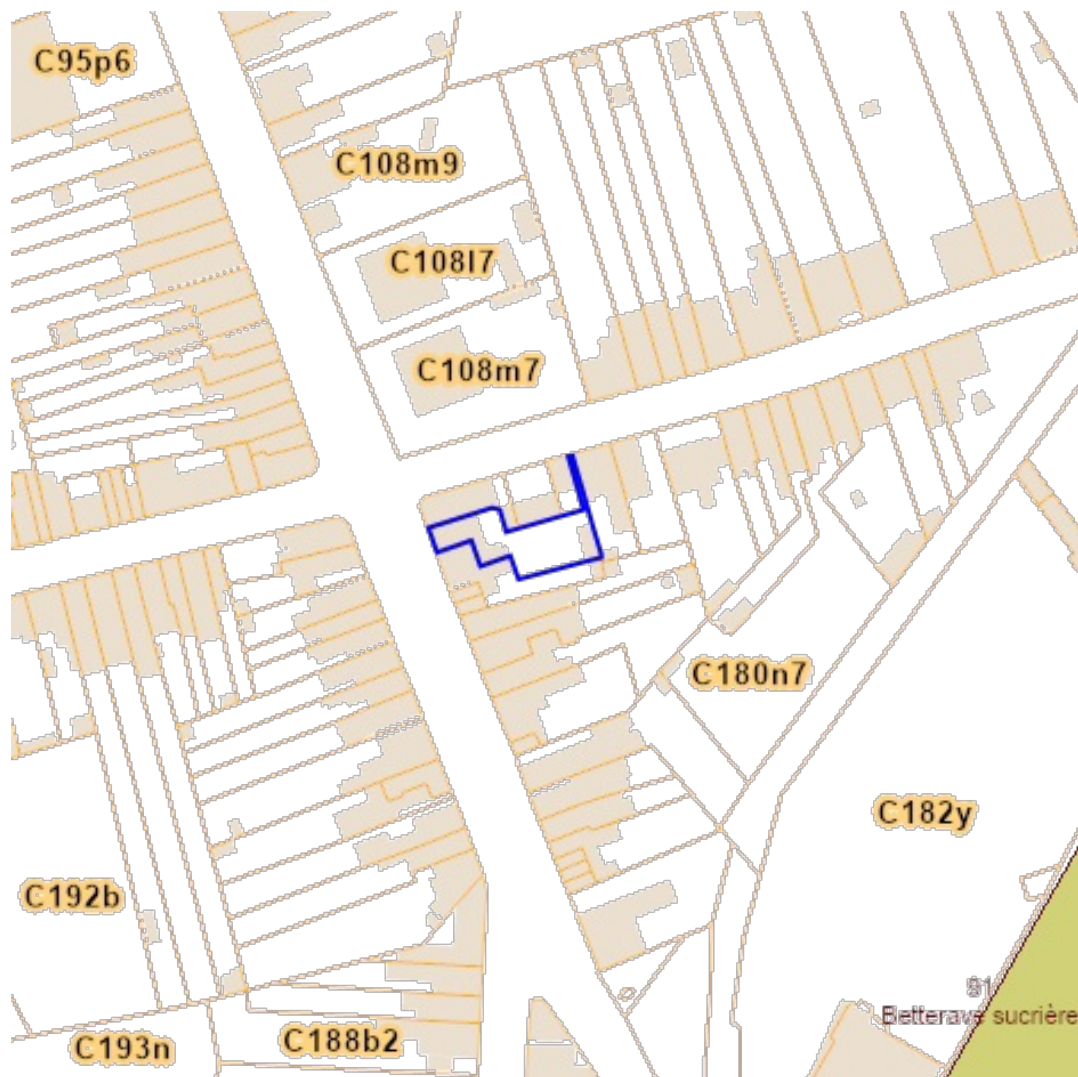
[Consulter sur WalOnMap.be](#)

Sources

Service public de Wallonie (SPW)

[WMS SOL SOUS SOL BDES INVENTAIRE](#)





Sources  
Service public de Wallonie (SPW)  
[WMS AGRICULTURE\\_SIGEC\\_PARC\\_AGRI\\_ANON\\_2022](#)


[Consulter sur WalOnMap.be](#)



Catégories de culture (2022)

- Autres utilisations
  - Céréales et assimilés
  - Cultures horticoles et maraîchères
  - Fruits à coque
  - Oléagineux
  - Plantes à fibres
  - Pommes de terre
  - Production fourragère
- Cultures des parcelles agricoles (2022)
- 201 : Maïs ensilage
  - 202 : Maïs grain
  - 311 : Froment d'hiver
  - 312 : Froment de printemps
  - 321 : Orge d'hiver
  - 322 : Orge de printemps
  - 323 : Orge de brasserie
  - 331 : Seigle d'hiver
  - 332 : Seigle de printemps
  - 341 : Avoine d'hiver
  - 342 : Avoine de printemps
  - 351 : Triticale d'hiver
  - 352 : Triticale de printemps
  - 36 : Epeautre
  - 361 : Epeautre de printemps
  - 362 : Petit epeautre
  - 37 : Sarasin
  - 381 : Sorgho
  - 382 : Quinoa
  - 391 : Mélange de céréales d'hiver ( plus de 50%) et de légumineuses (plus de 20%)
  - 392 : Mélange de céréales de printemps ( plus de 50%) et de légumineuses (plus de 20%)
  - 393 : Mélange de céréales d'hiver uniquement
  - 394 : Mélange de céréales de printemps uniquement
  - 4111 : Colza d'hiver
  - 4121 : Colza de printemps
  - 4122 : Navette de printemps (graines)
  - 42 : Tournesol
  - 43 : Soja
  - 45 : Lin oléagineux
  - 46 : Autres oléagineux
  - 511 : Pois protéagineux d'hiver
  - 512 : Pois protéagineux de printemps
  - 521 : Fèves et Féveroles d'hiver
  - 522 : Fèves et Féveroles de printemps
  - 53 : Lupin doux
  - 541 : Mélange protéagineux d'hiver + céréales ou autres espèces
  - 542 : Mélange protéagineux de printemps + céréales ou autres espèces
  - 56 : Lucerne lupuline
  - 58 : Sainfoin (Onobrychis sativa)
  - 6 : Prairie et fourrage
  - 71 : Betterave fourragère
  - 72 : Trèfles
  - 73 : Lucerne
  - 742 : Carottes fourragères
  - 7431 : Ortie
  - 7433 : Carotte
  - 746 : Navets fourragers
  - 748 : Spiree
  - 77 : Autres mélanges (avec moins de 50 % de graminées) que ceux déjà listés \*
  - 80 : Jachère
  - 812 : jachère non herbacée
  - 813 : Jachère mellifère
  - 817 : Jachère-Maïs - Dérégation SIE
  - 818 : Jachère Fausse - pâturage - Dérégation SIE
  - 819 : Jachère Légumineuses - Dérégation SIE
  - 85 : Autres couverts semés
  - 8516 : Cultures fruitières annuelles - Fraises sous serre
  - 8517 : Rhubarbe (transformation industrielle)
  - 8548 : Céleri-rave (transformation industrielle)
  - 8561 : Endives de Bruxelles (pour la racine) (transformation industrielle)
  - 872 : Chanvre non textile (culture soumise à autorisation préalable au semis)
  - 881 : Angélique
  - 883 : Cultures forestières à rotation courte (taillis à très courte rotation)
  - 884 : Miscanthus
  - 885 : Cultures permanentes sous serre
  - 901 : Pomme de terre (non hâtives)
  - 902 : Pomme de terre (plants)
  - 903 : Pomme de terre féculée
  - 904 : Pomme de terre hâtives
  - 905 : Pomme de terre (primeur, arrachage avant le 20 juin)
  - 91 : Betterave sucrière
  - 9201 : Noisetier
  - 9202 : Noyer
  - 921 : Lin textile
  - 922 : Chanvre textile (culture soumise à autorisation préalable au semis)
  - 931 : Pois récoltés à l'état frais, pois de conserve
  - 9410 : Haricots de conserve
  - 9456 : Courges butternut (consommation au frais)
  - 951 : Autres légumes de plein air
  - 9511 : Asperges (consommation au frais)
  - 9512 : Chou de Bruxelles (consommation au frais)
  - 9513 : Endives (consommation au frais)
  - 9514 : Oignons (non-hâtifs) (consommation au frais)
  - 9515 : Endives (chicons)
  - 9516 : Cultures fruitières annuelles - Fraises
  - 9517 : Rhubarbe (consommation au frais)
  - 9518 : Laitues pommées (consommation au frais)
  - 9519 : Endives (consommation au frais)
  - 962 : Cultures maraîchères sous serre
  - 9620 : Pépinières de plants fruitiers ou de plantes ornementales
  - 9621 : Autres cultures de légumes sous serre
  - 9623 : Chou-fleur (consommation au choix)
  - 9624 : Chou frisé (consommation au choix)
  - 9625 : Brocoli (consommation au frais)
  - 9627 : Chou rouge (consommation au frais)
  - 963 : Plantes aromatiques
  - 9633 : Scorsorée
  - 9634 : Fenouil (de Florence)(consommation au frais)
  - 9635 : Carotte (non hâtive)(consommation) (consommation au frais)
  - 9636 : Poireaux (consommation au frais)
  - 964 : Autres plantes ornementales de plein air
  - 9640 : Chou blanc (consommation au frais)
  - 9641 : Courgettes (consommation au frais)
  - 9643 : Céleri-rave (consommation au frais)
  - 9648 : Chou - Légumes
  - 9651 : Céleri-branche (consommation au frais)
  - 9652 : Tomates (consommation au frais)
  - 9660 : Pépinières de plants forestiers
  - 9663 : Oignons (hâtifs) (consommation au frais)
  - 9664 : Carotte (hâtive)(consommation) (consommation au frais)
  - 967 : Plantes médicinales
  - 968 : Autres plantes ornementales sous serre
  - 9684 : Plantes ornementales rustiques
  - 9688 : Fleurs et plantes ornementales sous serre
  - 969 : Persil (consommation au frais)
  - 96 : Cultures horticoles non-comestibles
  - 961 : Persil à grosse racine
  - 962 : Sapins de Noël
  - 966 : Légume légumineuse
  - 9710 : cultures fruitières pluriannuelles (pommes) - basses tiges
  - 9711 : cultures fruitières pluriannuelles (poires) - basses tiges
  - 9713 : cultures fruitières pluriannuelles (prunes) - basses tiges
  - 9716 : Vignes
  - 9717 : Cultures fruitières annuelles - Framboises
  - 9724 : Fraises
  - 9725 : cultures fruitières pluriannuelles (cerises) - basses tiges
  - 9726 : cultures fruitières pluriannuelles (cerises) -hautes tiges
  - 9730 : cultures fruitières pluriannuelles (pommes) -hautes tiges
  - 9731 : cultures fruitières pluriannuelles (poires) - hautes tiges
  - 9732 : cultures fruitières pluriannuelles (prunes) - hautes tiges
  - 9741 : Cultures fruitière pluriannuelles-basses tiges
  - 9742 : Cultures fruitière pluriannuelles-hautes tiges
  - 9811 : Chicorée à insuline
  - 9812 : Chicorée à café
  - 9821 : Tabac
  - 9822 : Houblon
  - 99 : Autre
  - 991 : Parcelle bâtie, ou zone artificialisée
  - 992 : Parcelle de sport ou loisir
  - 993 : Utilisation non agricole (stockage de grume, ...) ou terrain vague
  - 994 : Mare, étang, lac, plan d'eau
  - 9942 : Broussailles, ronciers, igneaux bas, brousses ou parcelle non pâturée
  - 9943 : parcelle bâtie présentant un couvert forestier

☐ Contour Parcelles agricoles (2022)


[Consulter sur WalOnMap.be](#)

#### Sources

Service public de Wallonie (SPW)

[WMS LIMITES\\_LIMITES\\_REGIONSAGRICOLES](#)






#### NOM

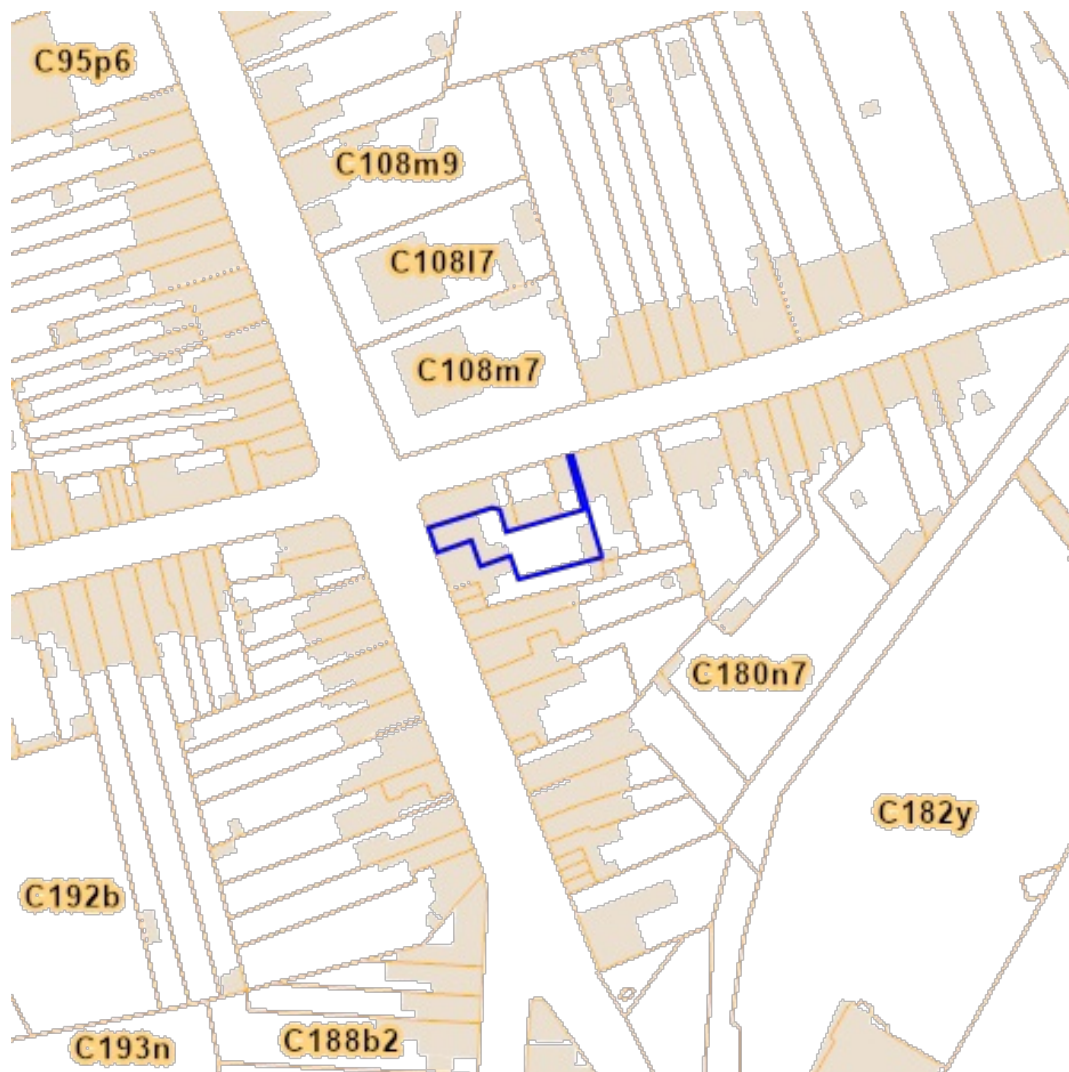
-  Ardenne
-  Campine
-  Campine Hennuyère
-  Condroz
-  Fagnes
-  Famenne
-  Haute Ardenne
-  Jurassique
-  Limoneuse
-  Polders et Dunes
-  Région herbagère
-  Sablo-limoneuse
-  Sablonneuse





WMS SOL SOUS SOL CONSULT SSOL

-  Présence de karst
-  Présence de minières de fer
-  Présence potentielle d'anciens puits de mines
-  Présence de puits de mines
-  Présence de carrières souterraines


[Consulter sur WalOnMap.be](#)
**Sources**

Service public de Wallonie (SPW)  
[WMS FAUNE\\_FLORE\\_AHREM](#)

**Sites AHREM**

■ Site

**Zones de haies remarquables**

■ Zone de haie

**Haies et alignements d'arbres**

— Haie

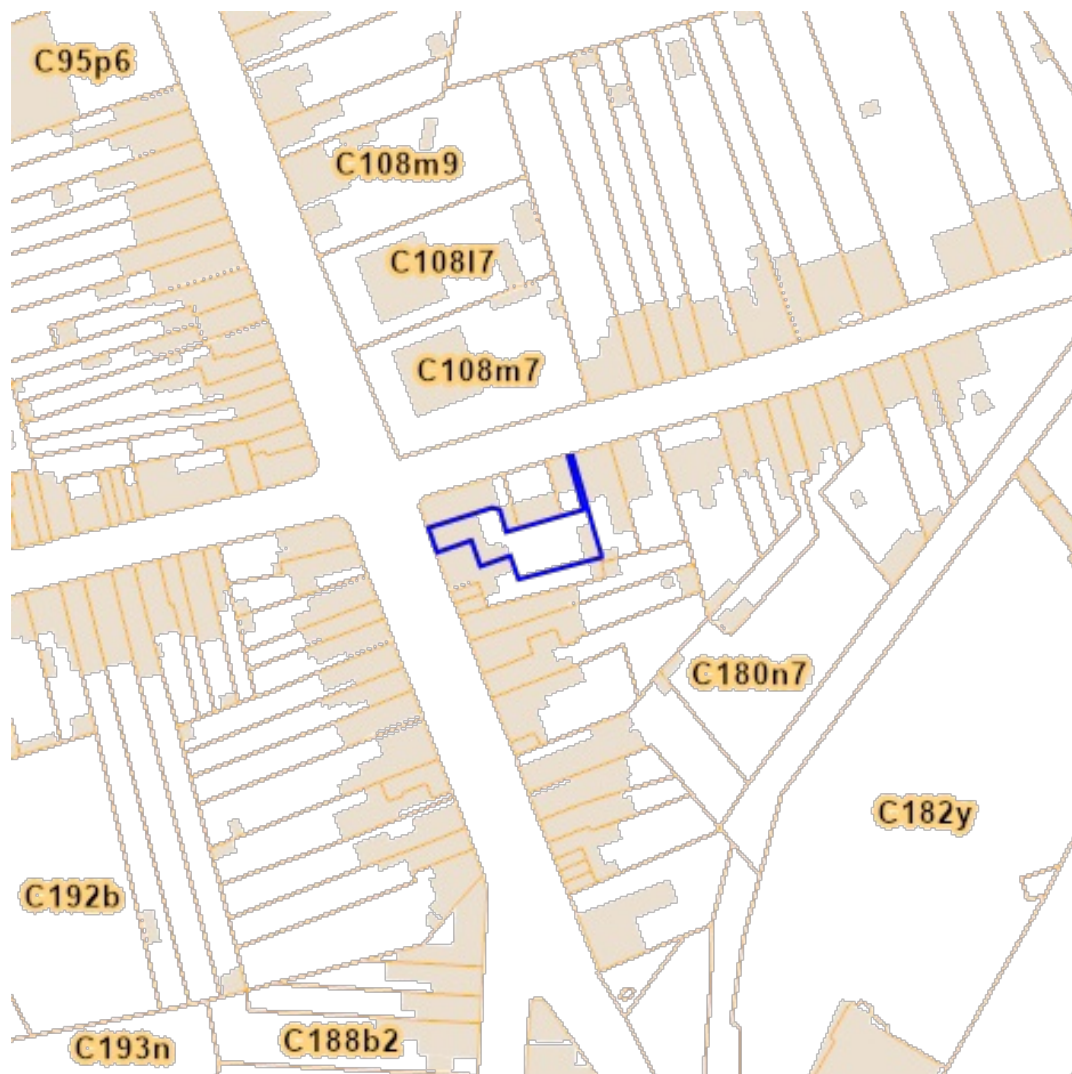
— \* Alignement d'arbres

**Arbres et groupes d'arbres**

● Arbre non localisé

● Arbre

▲ Groupe d'arbres



[Consulter sur WalOnMap.be](#)

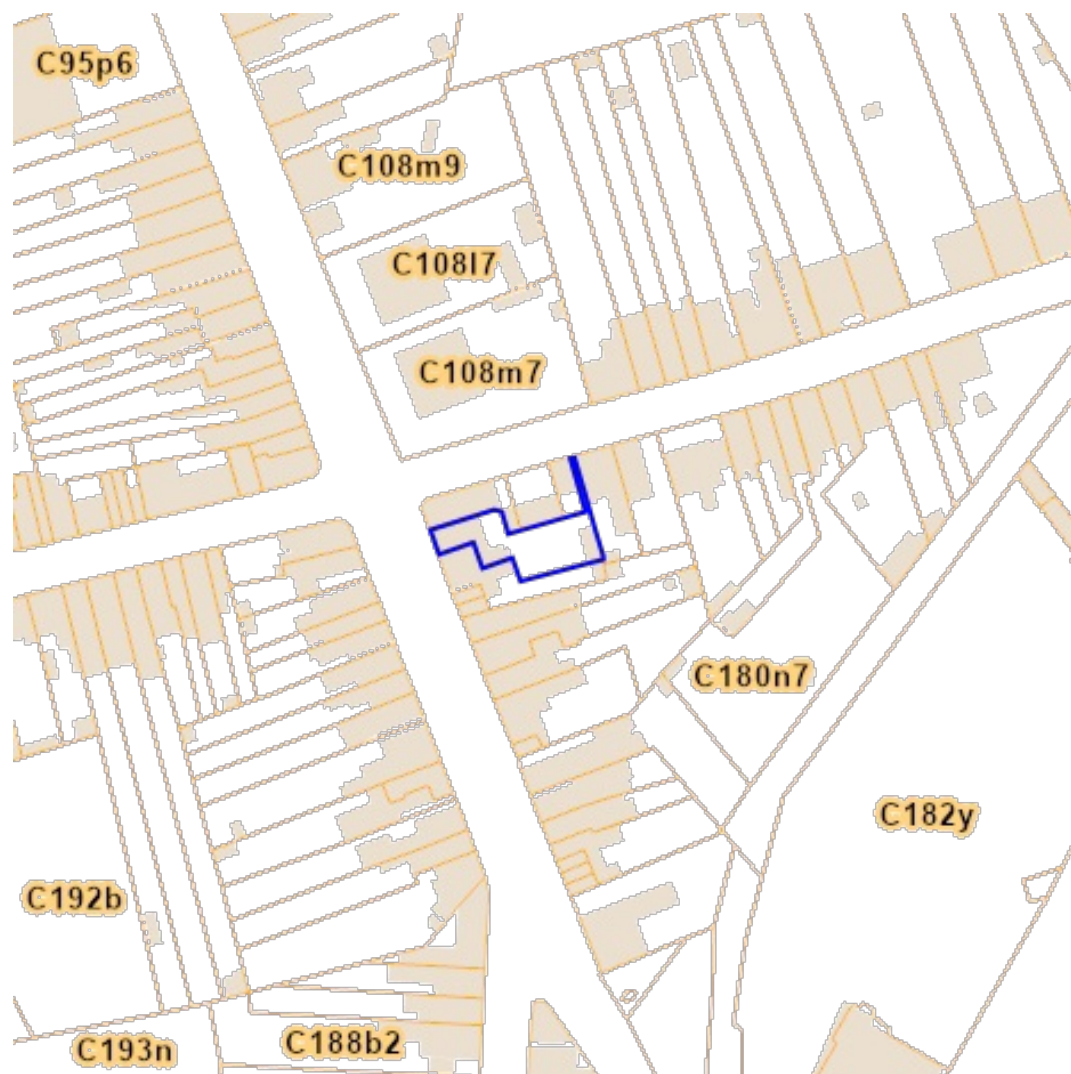
## Sources

Service public de Wallonie (SPW)

[WMS AMENAGEMENT TERRITOIRE ZIP](#)

- Type 4
- Type 2 et 3
- Type 2
- Type 1




[Consulter sur WalOnMap.be](https://walonmap.be)

## Sources

Service public de Wallonie (SPW)

[WMS AGRICULTURE\\_AMGT\\_FONC](https://wms.agriculture.amgt.fonc.be)

- Préemption, Service extérieur
- Droit de préemption, Service extérieur de Mons
  - Droit de préemption, Service extérieur de Libramont
  - Droit de préemption, Service extérieur de Huy
  - Pas de droit de préemption
- Statut
- Remembrements terminés
  - Remembrements en cours - Actes non signés
  - Remembrements en cours - Actes signés